



CRNA GORA  
GLAVNI GRAD PODGORICA  
**Sekretarijat za planiranje prostora  
i održivi razvoj**  
**Sektor za izgradnju i legalizaciju objekata**

Ul. Vuka Karadžića br.41  
81000 Podgorica, Crna Gora  
Telefon: 020/ 625-637, 625-647  
Faks: 020/ 625-680  
e-mail:  
sekretarijat.planiranje.uredjenje@podgorica.me

Broj: D 08-332/23- 2241  
Podgorica, 19.12.2023. godine

DUP „Zabjelo B -zona stanovanja“  
Urbanistička parcela **8c broj 46**

Sekretarijat za planiranje prostora i održivi razvoj, rješavajući po zahtjevu **MATOVIĆ PERICE**, na osnovu člana 74 Zakona o planiranju prostora i izgradnji objekata ("Sl.list CG" br.64/17, 80/20 i 86/22), člana 1 Uredbe o povjeravanju dijela poslova Ministarstva ekologije, prostornog planiranja i urbanizma ("Službeni list Crne Gore" br.151/22 od 30.12.2022.godine), akta Ministarstva ekologije, prostornog planiranja i urbanizma broj 08-332/23-8070/2 od 19.10. 2023.godine, i DUP-a » Zabjelo B -zona stanovanja«, evidentiranog u elektronskom Centralnom registru planske dokumentacije(usvojen od strane SO Podgorice Odlukom broj 02-030/18-1500 od 27.12.2018.godine), izdaje:

## **URBANISTIČKO-TEHNIČKE USLOVE za izradu tehničke dokumentacije za izgradnju objekta**

### **URBANISTIČKA PARCELA:**

**Detaljni urbanistički plan "Zabjelo B -zona stanovanja" u Podgorici.**  
Urbanistička parcela: **8c broj 46**

### **PODNOŠILAC ZAHTJEVA: MATOVIĆ PERICA**

### **POSTOJEĆE STANJE:**

Na grafičkim prilogima plana na urbanističkoj parceli 8c broj 46 evidentiran je pomoćni objekat broj 2. Prema listu nepokretnosti 2617-prepis KO: Podgorica III na katastarskoj parceli broj 7090 pravo svojine ima Matović Perica, evidentiran je stambeni i pomoćni objekat, bez tereta i ograničenja. List nepokretnosti i kopija plana čine sastavni dio ovih uslova. Urbanističku parcelu čine i djelovi katastarskih parcela 7089 i 7100, pa je neophodno riješiti imovinsko-pravne odnose na zemljištu.

### **PLANIRANO STANJE:**

Urbanističku parcelu 8c broj 46 čini katastarska parcela broj 7090 i manji djelovi kat.parcela 7089 i 7100 KO:Podgorica III. Urbanistička parcela definisana je koordinatnim tačkama na grafičkom prilogu „Plan parcelacije, regulacije i nivelacije“ koji čini sastavni dio ovih uslova, i površine je 440m2 prema analitičkim podacima plana.

## URBANISTIČKO-TEHNIČKI USLOVI:

Planom je na urbanističkoj parceli 8c broj 46 planirana izgradnja novog objekta stanovanja male gustine.

### Građevinska linija

Građevinska linija se utvrđuje ovim Detaljnim urbanističkim planom u odnosu na regulacionu liniju a predstavlja liniju na kojoj se gradi objekat. Za objekte porodičnog stanovanja građevinska linija predstavlja krajnju granicu do koje je dozvoljena izgradnja.

### Visinska regulacija

Visinske regulacije definisane su označenom spratnošću na svim objektima gde se jedan nivo računa u prosječnoj vrijednosti od 3m.

Za objekte porodičnog stanovanja, planom definisana spratnost od P+2+Pk je maksimalna vrijednost, ali dozvoljeno je i preporuka je, da po potrebi konkretnog investitora bude i manja.

Ovaj plan po svom karakteru teži da u najvećoj mogućoj meri zadrži izgrađene objekte, bez obzira na legalitet. Pošto su djelovi naselja nastali spontano, plan je rađen tako da postojeću građevinsku strukturu uklopi u novu saobraćajnu matricu.

Pojedinačni uslovi su dati za svaku parcelu sa urbanističkim pokazateljima u tabelama.

Na zahtjev korisnika u zoni porodične (*individualne*) stambene namjene, građevinske parcele definisane ovim planom mogu se dijeliti, usitnjavati ili ukрупnjavati do minimalne odnosno maksimalne površine određene ovim planom.

Pravila za diobu građevinske parcele:

	najmanja površina parcele	najmanja širina fronta
slobodnostojeći objekat	300m <sup>2</sup>	12m
dvojni objekat	400 m <sup>2</sup> (2x200)	16m (2x8)
stambeni niz	od150m <sup>2</sup>	od 5m

Ukoliko je parcela u zaledju postojećeg objekta, za novi objekat građevinska linija se određuje prema važećim minimalnim rastojanjima od granica susjednih parcela. Svaka nova parcela mora imati pristup saobraćajnici min. širine 3.0m.

Pravila za ukрупnjavanje građevinske parcele:

Maksimalna veličina parcele, dobijene ukрупnjavanjem je ovim Planom određena za porodično stanovanje na 700m<sup>2</sup>, a za višeporodično stanovanje (*individualno stanovanje sa više stanova*) do 4.000m<sup>2</sup>.

## URBANISTIČKO-TEHNIČKI USLOVI ZA IZGRADNJU NOVIH OBJEKATA

### URBANISTIČKO-TEHNIČKI USLOVI ZA IZGRADNJU OBJEKATA PORODIČNOG STANOVANJA - STANOVANJE MALE GUSTINE (INDIVIDUALNOG)

Namjena stanovanja male gustine je u ovom planu podijeljena na dva tipa: porodično stanovanje, dvojni objekti i stanovanje u nizu.

- Minimalna površina za samostojeći i dvojni objekat je 3.0 ara, a za dvojne objekte 2.0 ara.
- Maksimalni indeks zauzetosti za parcele do 300m<sup>2</sup> je 0.5, a za veće parcele od 300m<sup>2</sup> je 0.3.
- Maksimalni indeks izgradjenosti za parcele do 300m<sup>2</sup> je 1.0, a za parcele veće od 300m<sup>2</sup> je 0.7.

#### PORODIČNO STANOVANJE

Porodično stanovanje iz ovog plana je klasični vid stanovanja male gustine (*individualnog stanovanja*). Porodično stanovanje podrazumijeva korišćenje parcele na klasičan način sa brojem stanova u objektu od 1 do 3, koje koriste pripadnici različitih generacija iste porodice.

Ukoliko se prema zadatim kriterijumima dobije površina gabarita objekta veća od 150m<sup>2</sup>, usvaja se površina od 150m<sup>2</sup> kao maksimalna za ovaj tip izgradnje. BRGP objekta je dobijena prostim množenjem površine gabarita sa brojem nadzemnih spratova.

Oblik i površina gabarita zgrade u grafičkim priložima je data kao simbol i može se prilagođavati potrebama investitora ukoliko se poštuju striktno zadate:

- građevinske linije
- maksimalna spratnost,
- maksimalna površina gabarita objekta,
- maksimalna bruto razvijena građevinska površina objekta
- kao i svi ostali uslovi iz ovog plana i važeći propisi iz građevinske regulative;

#### Objekat

- Objekti stanovanja tipa Porodičnog stanovanja mogu biti: slobodnostojeći objekti na parceli, dvojni objekti i objekti u prekinutom nizu.
- Maksimalna spratnost objekta je P+2+PK, za slodnostojeće i P+1+Pk za dvojne i objekte u prekinutom nizu.
- Dozvoljene površine objekta, za svaku pojedinačnu parcelu, su date u poglavlju Analitički podaci - Urbanistički pokazatelji po parcelama.
- Dozvoljena je fazna izgradnja, tako da su propisane površine i spratnost maksimalne vrijednosti i mogu biti i manje.
- Objekti, po potrebi mogu imati podrumске ili suterenske prostorije. Površine suterenskih i podrumskih prostorija nisu ušle u bilanse.
- U prizemljima ili dijelu prizemlja se mogu organizovati djelatnosti koje ne ugrožavaju okolinu.
- Kota prizemlja je 0,8-1,2m iznad terena. Za objekte sa podrumskim ili suterenskim etažama, orijentaciona kota poda prizemlja može biti najviše 1.5m iznad terena.
- Za nove objekte važi sljedeće:
  - Za objekte sa suterenskim etažama, kota poda prizemlja može biti najviše 1.0m iznad kote konačno uređenog i nivelisanog terena.

- Rešenjem kosih krovova susjednih objekata koji se dodiruju obezbediti da se voda sa krova jednog objekta ne sliva na drugi objekat.
- Krovovi ovih objekata su kosi, krovni pokrivači adekvatni nagibu, koji za ovu klimatsku zonu iznosi 25-30 stepeni.
- Visina nadzitka potkrovne etaže iznosi najviše 1.2 m računajući od kote poda potkrovne etaže do tačke preloma krovne kosine.

#### Odnosi na parceli

- Građevinska linija predstavlja krajnju granicu za izgradnju objekta
- Minimalno odstojanje objekta od bočnih granica parcele je 2,5m.
- Minimalno odstojanje objekta od zadnje granice parcele je 4m.
- Izgradnja na ivici parcele (dvojni objekti i objekti u prekinutom nizu) je moguća isključivo uz pismeno odobrenje vlasnika parcele na čijoj granici je predviđena izgradnja.
- Na parceli se mogu graditi pomoćni objekti koji su u funkciji korišćenja stambenog objekta (garaža, ostava i sl) isključivo u zadnjem dijelu parcele.
- Veličina pomoćnih objekata je maksimalne površine do 30m<sup>2</sup>.
- Princip uređenja zelenila u okviru stambenih parcela je dat u Uslovima za ozelenjavanje, a detaljna razrada je ostavljena vlasnicima;

Parcela objekata se mogu ograđivati uz uslove utvrđene ovim planom:

- parcele se ograđuju zidanom ogradom do visine od 0.90 m (računajući od kote trotoara) ili transparentnom ogradom do visine od 1.60 m.
- zidane i druge vrste ograda postavljaju se na regulacionu liniju prema protokolu regulacije, i to tako da ograda, stubovi ograde i kapije budu na parceli koja se ograđuje.
- ograde objekata na uglu ne mogu biti više od 0.90 m računajući od kote trotoara, zbog zaštite vizuelne preglednosti raskrsnice.
- vrata i kapije na uličnoj ogradbi ne mogu se otvarati izvan regulacione linije.

#### URBANISTIČKI POKAZATELJI PO PARCELAMA:

BROJ URBANSMGTIČKOG BLOKA	BROJ URBANSMGTIČKE PARCELE	NAMJENA URBANISTIČKE PARCELE	POVRŠINA URBANISTIČKE PARCELE	STATUS OBJEKTA	POVRŠINA POD OBJEKTOM	INDEX SPRATNOSTI	UKUPNO BRGP	STANOVANJE SMG BRGP	STANOVANJE SS I MN BRGP	POSLOVANJE SS, MN I CD BRGP	BROJ STANOVA	BROJ STANOVNIKA
8c	46	SMG	440	2	100	3.5	350	350			3	8

Prosječan stan u objektima na površinama stanovanja male gustine (BRGP) 140m<sup>2</sup>  
 Prosečan broj stanovnika po stanu 3,1  
 Površina djelatnosti po zaposlenom 50m<sup>2</sup>

### Status objekta

Šifra statusa označava karakter intervencije na prostoru parcele u smislu privođenja prostora namjeni. Ovaj podatak je šifriran arapskim brojevima od 0-2.

0.- postojeći objekat

1.- proširenje (dogradnja i/ili nadgradnja)

2.- planirani nov objekat

### Index spratnosti

Podatak označava maksimalnu spratnost objekta na parceli; svaka etaža se vrednuje sa 1,0 a potkrovlje sa 0,5 - za individualno stanovanje i kolektivno stanovanje

Ukalkulisane su samo nadzemne etaže, sutereni objekata i podrumi nisu ušli u bilanse.

### USLOVI ZA PEJZAŽNO UREĐENJE

#### Zelenilo porodičnog stanovanja

Zelene površine oko stambenih objekata u nizu isplanirati isključivo kao ukrasni vrt, dok zelene površine uz porodične stambene objekte organizovati na principu predbašte - ulazni ukrasni dio i bašte - zadnji dio.

Smjernice za ozelenjavanje:

- prostori planirani za zelenilo uz porodično stanovanje prikazani su u grafičkom prilogu
- predbašta je ukrasni dio sa dekorativnim biljnim vrtama i njegovanim travnjakom
- predbaštu ograditi živom ogradom (npr. *Prunus laurocerassus*, *Ligustrum ovalifolium*, *Pittosporum tobira*, *Laurus nobilis*, *Arbutus unedo*, *Thuja sp.*)
- preporučuje se podizanje visokih živih ograda tzv. zelenog zida od gusto posađenog i pravilno orezanog drveća i visokog žbunja
- za zasjenu koristiti dekorativne puzavice - *Tecoma radicans*, *Wisteria sinensis*, *Parthenocissus tricuspidata*, *P. quinquefolia*, *Hedera helix*, *Lonicera caprifolia*, *L. implexa* i sl.
- bašta je proizvodni dio (voćnjak ili povrtnjak) mada se, takođe, može organizovati kao ukrasni dio sa prostorom za odmor i igru djece (klupe, roštilj, koš, ljuljaška, i sl.)
- kompozicija vrta treba da je stilski usklađena sa arhitekturom zgrade
- izbor vrsta je individualan.

#### UREĐENJE TERENA:

Sastavni dio projektne dokumentacije je i projekat uređenja terena za pripadajuću lokaciju. Istim će se definisati svi potrebni sadržaji koji obuhvataju: unutrašnje saobraćajne površine, hortikulturno uređenje sa urbanom opremom i mobilijarom.

Lokaciju nivelisati tako da se pristupnom saobraćajnicom i susjednim parcelama predstavlja prostornu cjelinu, uz uslova da projektovani nagibi riješe pitanje odvodnjavanja površinskih voda prema ulici.

#### ETAPNOST REALIZACIJE:

Planom se ne predviđaju veliki, globalni radovi i striktna etapnost realizacije, ali kao važan preduslov za realizaciju planskih rješenja datih ovim planskim dokumentom je izgradnja planirane saobraćajne i

tehničke infrastrukture. Preporuka je da se realizacija istih, kao I faza, ukoliko je to moguće, realizuje jedinstveno za čitav prostor zahvata.

Smatra se da je, kad su u pitanju pojedinačni objekti, pitanje faznosti suvišno, jer se radi o pojedinačnim investitorima koji na postojećoj ili nešto izmijenjenoj parcelaciji mogu, saglasno uslovima i u zavisnosti od mogućnosti, da se ponašaju po pravilima ovoga Plana. Rekonstrukcije, dogradnje i proširenja sadržaja postojećih objekata takođe su stvar uglavnom individualnih mogućnosti.

### **OSTALI USLOVI:**

1. Potreba izrade geoloških podloga, vršenja geoloških istraživanja, preporuka za smanjenje uticaja i zaštitu od zemljotresa

Prije izrade tehničke dokumentacije investitor je obavezan da, u skladu sa čl.5 Zakona o geološkim istraživanjima (Sl.list RCG broj 28/93,27/94,42/94,26/07 i 28/11) izraditi Revidovani projekat osnovnih geoloških istraživanja tla za predmetnu lokaciju, u cilju utvrđivanja geoloških uslova za projektovanje objekata. Geološka istraživanja, izradu projekta i reviziju vrše privredna društva, odnosno druga pravna lica koja imaju licencu.

Za objekte veće od 1000m<sup>2</sup> ili sa 4 i više nadzemnih etaža, shodno članu 7 navedenog zakona, izraditi Revidovani projekat geoloških istraživanja tla za predmetnu lokaciju i Revidovani elaborat o rezultatima izvršenih geoloških istraživanja, kojima se detaljno određuju inženjersko-geodetske, hidrogeološke i geomehaničke karakteristike temeljnog tla, geomehaničke i seizmološke karakteristike terena i prikaz i ocjena rezultata istraživanja sa obradom dobijenih podataka i zaključkom o uslovima i načinu fundiranja objekta.

Pri projektovanju objekata preporučuje se korišćenje propisa EUROCODES, naročito EUROCODE 8- projektni propis za zemljotresnu otpornost konstrukcije. Takođe se preporučuje zadržavanje postojećeg drveća i druge vegetacije na građevinskim parcelama gdje god je to moguće, jer povoljno utiče na očuvanje stabilnosti terena.

U slučaju da je nagib terena  $\beta > 20^\circ$  ako je dubina iskopa veća od  $H > 3m$ , ako je rastojanje do susjednog objekta manje od 2visine iskopa, ako su sleganja veća od 5cm ili ako su prisutne podzemne vode, neophodno je uraditi projekat zaštite temeljne jame.

2. Uslovi i mjere za zaštitu životne sredine

Za turističke objekte površine veće od 1000m<sup>2</sup>, stambeno-poslovne objekte koji imaju više od 1000m<sup>2</sup> poslovnog prostora i garaže sa više od 200 parking mjesta, shodno Zakonu o procjeni uticaja na životnu sredinu (Sl.list CG br.75/18) i Uredbi o projektima za koje se vrši procjena uticaja na životnu sredinu (Sl.list CG br.20/07) neophodna je izrada Elaborata o procjeni uticaja na životnu sredinu. Shodno navedenom zakonu i uredbi, potrebno je podnijeti zahtjev za procjenu potrebe izrade Elaborata o procjeni uticaja na životnu sredinu. Za objekte za koje nije propisana obaveza izrade procjene uticaja na životnu sredinu, potrebno je u projektnoj dokumentaciji predvidjeti mjere zaštite od buke u skladu sa članom 19 Zakona o zaštiti od buke u životnoj sredini (Sl.list CG br.28/11) i Pravilniku o zvučnoj zaštiti zgrada (Sl.list CG br.50/16).

Ukoliko se prilikom iskopa terena za izgradnju saobraćajnica i objekata naiđe na eventualne paleontološke ili mineraloške nalaze, koji predstavljaju geonaslijeđe, obavezno je prekinuti radove, obavjestiti Agenciju, kako bi njihovi stručnjaci prikupili nalaze, odnosno izvršili neophodna istraživanja.

### 3. Uslovi za nesmetano kretanje invalidnih lica

Potrebno je omogućiti pristup licima smanjene pokretljivosti i licima sa invaliditetom u sve objekte koji svojom funkcijom podrazumijevaju prisustvo građana. Kroz objekte gdje je omogućen rad licima sa invaliditetom neophodno je obezbijediti uslove za njihovo nesmetano kretanje, rad i boravak, u skladu sa važećim Pravilnikom o bližim uslovima i načinu prilagođavanja objekata za pristup i kretanje lica smanjene pokretljivosti i lica sa invaliditetom (Sl.list CG br.43/13 i 44/15).

Obavezna primjena elemenata pristupačnosti, propisana članom 46 Pravilnika, predviđa: za stambene objekte je iz člana 17,18,23 i 40, a za stambeno-poslovne iz člana 17,18 i 23 plus dio objekta poslovne namjene mora sadržati elemente pristupačnosti u zavisnosti od namjene poslovnog prostora, a za hotele elemente pristupačnosti iz člana 17,18,20,23,36 i 40.

### 4. Uslovi za zaštitu od elementarnih nepogoda i tehničko-tehnoloških i drugih nesreća

U cilju zaštite od elementarnih nepogoda postupati u skladu sa Zakonom o zaštiti i spasavanju (sl.list CG broj 13/07,05/08,86/09 i 32/11) i Pravilnikom o mjerama zaštite od elementarnih nepogoda (Sl.list CG broj 79/04).

Projektnom dokumentacijom potrebno je predvidjeti propisane mjere zaštite od požara za objekte sa 4 i više etaža i objekte za javnu upotrebu površine preko 400m<sup>2</sup> (hoteli, pansioni, sportske hale, tržni centri i sl.) shodno članu 85,86,87,88 i 89 navedenog zakona.

Garaže moraju ispunjavati uslove propisane Pravilnikom o tehničkim zahtjevima za zaštitu garaža za putničke automobile od požara i eksplozije (Sl.list CG broj 09/12).

Elaboratom zaštite na radu, predvidjeti mjere zaštite na radu za objekte koji imaju jedan ili više poslovnih prostora kao i za rušenje postojećeg objekta bilo koje namjene, shodno članu 9 Zakona o zaštiti i zdravlju na radu (Sl.list CG broj 34/14). Pri izgradnji objekata poslodavac koji izvodi radove dužan je da izradi Elaborat o uređenju gradilišta u skladu sa Pravilnikom o sadržaju Elaborata o uređenju gradilišta (Sl.list CG broj 04/99).

Aktivnosti od interesa za odbranu sprovoditi na osnovu Zakona o odbrani (Sl.list RCG broj 47/2007) i podzakonskih akata koja proizlaze iz ovog zakona.

### 5. Uslovi i mjere zaštite nepokretnih objekata upisanih u registar kulturnih dobara Crne Gore i njihove zaštićene okoline

Na prostoru DUP-a „Murtočina“ nalazi se arheološki lokalitet-Zlatica.

U okviru predmetne lokacije, nema objekata koji su u popisu registrovanih spomenika kulture.

U slučaju kada se u okviru predmetne lokacije nalazi ili je u neposrednoj blizini registrovani spomenik kulture, prema kome se treba upravljati shodno Zakonu o zaštiti kulturnih dobara (Sl.list CG broj 49/10 i 40/11,44/17), ovaj Sekretarijat po službenoj dužnosti pribavlja konzervatorske uslove u skladu sa članom 102 navedenog zakona.

Konzervatorski uslovi čine osnov za izradu konzervatorskog projekta u skladu sa članom 103 istog zakona. Na konzervatorski projekat se pribavlja saglasnost Uprave za zaštitu kulturnih dobara Crne Gore.

### 6. INFRASTRUKTURA

Uslovi za priključenje objekata na infrastrukturu prikazani su na izvodima iz DUP-a: hidrotehničke instalacije, elektrotehničke instalacije i telekomunikacije.

Prilikom projektovanja, obaveza projektanta je da poštuje tehničke preporuke EPCG koje su dostupne na sajtu [www.epcg.me](http://www.epcg.me) i propise koji se odnose na zaštitu i izgradnju elektronske komunikacione

infrastrukture i elektronskih komunikacionih mreža, odnosno Zakona o elektronskim komunikacijama (Sl.list CG br.40/13,56/13,2/17 i 49/19) i ostalih propisa koji su doneseni na osnovu njega, akoji se nalaze na sajtu [www.ekip.me/regulativa/](http://www.ekip.me/regulativa/).

Podaci o postojećem stanju elektronske komunikacione infrastrukture nalaze se na sajtu <http://ekinfrastruktura.ekip.me/ekip.me>.

Za pristupanje georeferencionalnoj bazi podataka elektronske komunikacione infrastrukture moguće je putem otvaranja korisničkog naloga na web portalu Agencije za telekomunikacije i poštansku djelatnost <http://ekinfrastruktura.ekip.me/ekip/login.jsp>.

Vodovodne,kanalizacione,elektro i tk instalacije u objektu i izvan njega projektovati u skladu sa važećim propisima i standardima, a priključenje objekta na naseljske infrastrukturne sisteme projektovati prema uslovima dobijenim od nadležnih javnih preduzeća i tretirati ih kroz idejna rješenja urbanističke parcele.

U slučaju kada je za predmetnu parcelu planom predviđen prilaz sa lokalnog,regionalnog ili magistralnog puta, potrebno je obezbijediti tehničke uslove od Sekretarijata za saobraćaj i komunalne djelatnosti Glavog grada Podgorica ili Direkcije za saobraćaj, shodno članu 16 Zakona o putevima(Sl.list RCG br.42/04).

Sastavni dio ovih urbanističko-tehničkih uslova su posebni uslovi za izradu projektne dokumentacije izdati od nadležne organizacije Vodovod i kanalizacija d.o.o. Podgorica.

7. Priključenje objekta na javnu saobraćajnu mrežu obezbijediti prema uslovima datim u grafičkom prilogu „Saobraćaj“ ovih uslova, u skladu sa propisima.

Ovim izmenama i dopunama DUP-a nije bilo moguće znatnije uticati na zadovoljenje potreba postojećih objekata, ali je prihvaćen princip da **svaki novi objekat treba da zadovolji svoje potrebe za stacioniranjem vozila na parceli na kojoj se objekat gradi (ispod ili pored objekta) ili u neposrednoj blizini (u istom bloku).**

Planirani kapaciteti za parkiranje projektovani su na bazi sledećih normativa zasnovanih po normativima GUP-a.

SADRŽAJ	1,1 PM na
STANOVANJE-individualno	1 stan
STANOVANJE-kolektivno	1 stan
DELATNOSTI	75 m <sup>2</sup>

8. Uslovi za racionalno korišćenje energije

Shodno Zakonu o energetskej efikasnosti(Sl.list CG broj 29/10) i Pravilniku o minimalnim zahtjevima energetske efikasnosti zgrada (Sl.list CG broj 75/15) projektovanjem i izgradnjom objekata treba postići smanjenje gubitaka toplote iz objekata, poboljšanja toplotne izolacije spoljnih elemenata, povećanje toplotne efikasnosti pravilnom orijentacijom objekata i korišćenjem sunčeve energije, korišćenje obnovljivih izvora energije, te povećanja energetske efikasnosti sistema grijanja.

Sadržaj Elaborata energetske efikasnosti objekta propisan je Pravilnikom o sadržaju elaborata energetske efikasnosti zgrada.

Pri izgradnji objekata koristiti savremene termoizolacione materijale, kako bi se smanjila potrošnja toplotne energije.



Iskoristiti toplotne dobitke od sunca i zaštititi se od pretjeranog osunčanja i koristiti održive sisteme protiv pretjerane insolacije-zasjena pergolama, zelenilom i slično, kako bi se smanjila potrošnja energije za vještačku klimatizaciju. Drveredima i gustim zasadima smanjiti uticaj vjetra i obezbijediti neophodnu sjenku u ljetnim mjesecima. Nisko energetske tehnologije za grijanje i hlađenje se trebaju koristiti gdje god je to moguće. Pri proračunu koeficijenata prolaza toplote objekata uzeti vrijednost za 30-25% niže od maksimalno dozvoljenih vrijednosti dozvoljenih za ovu klimatsku zonu.

Sunčani kolektori treba da budu estetsko-arhitektonski oblikovani i ukomponovani na najmanje uočljivim mjestima na objektu.

U cilju stimulisanja izgradnje energetski efikasnih objekata koji koriste solarnu energiju, Glavni grad Podgorica je Odlukom o naknadi za komunalno opremanje građevinskog zemljišta (Sl.list CG-opštinski propisi broj 039/20 od 06.11.2020) predvidio da se u skladu sa revidovanim glavnim projektom solarnog sistema, naknada umanjuje za 100€ po m<sup>2</sup> ugrađenog solarnog panela, a najviše do 50% obračunate naknade.

Za potrebe proračuna koristiti podatke Hidrometeorološkog zavoda o klimatskim i hidrološkim karakteristikama zone u Glavnom gradu Podgorica.

#### 9. Uslovi za odvoženje čvrstog otpada

Korisnici objekata dužni su da sakupljaju otpad na selektivan način i odlažu isti na određene lokacije u skladu sa opštinskim Planom upravljanja komunalnim i neopasnim građevinskim otpadom u Glavnom gradu Podgorica.

U grafičkom prilogu dat je predlog mogućih lokacija niša za smještaj kontejnera. Lokacija sa potrebnim brojem kontejnera za separatno odlaganje otpada kroz Glavni projekat saobraćajnice će se odrediti na osnovu trenutnih i budućih potreba stanovnika, mogućnosti prilaza specijalnog vozila za pražnjenje otpada, blizine objekata i ispunjavanja uslova bezbjednosti saobraćaja, a u saradnji sa nadležnim organima lokalne uprave Glavnog grada Podgorice. Kontejnerski boksovi predstavljaju 3 zida zidana betonskom opekrom ili od nekog drugog materijala. Zidovi su povezani tako da imaju oblik ćirličnog slova "П" širine 1.4m i visine 1.2m i dužine prilagođene broju kontejnera (za jedan kontejner predviđena je širina 1.6m što znači da bi dužina za kontejnerski boks sa 5 kontejnera bila 8m). Dimenzije kontejnerskog boksa su prilagođene dimenzijama kontejnera rađenih u skladu sa standardima. Prostor oko boksa oplemeniti zelenilom, gdje god je to moguće. Odlaganje otpada je moguće riješiti i postavljanjem podzemnih kontejnera.

10. Za privremene ili stalne objekte ili djelove objekta, van zone ograničenja prepreka aerodroma, čija je visina veća od 45m, potrebno je od Agencije za civilno vazduhoplovstvo Crne Gore dobiti saglasnost za izgradnju i postavljanje, kao i uslove i označavanje i održavanje.

11. Uslovi za izgradnju i postavljanje pomoćnih objekata. U skladu sa članom 223 važećeg zakona, propisi jedinice lokalne samouprave, kojima se uređuju pomoćni objekti, primjenjivaće se do donošenja Plana generalne regulacije Crne Gore.

Postupak pribavljanja odobrenja za postavljanje ili građenje pomoćnih objekata uređen je Odlukom o postavljanju, odnosno građenju i uklanjanju pomoćnih objekata (Sl.list CG-opštinski propisi br. 011/14 od 08.04.2014, 034/16 od 01.08.2016, 039/20 od 06.11.2020).

## 12. NAPOMENA

Tačni podaci o katastarskim parcelama koje čine urbanističku parcelu utvrdiće se kroz izradu Elaborata parcelacije po planskom dokumentu. Elaborat izrađuje ovlaštena geodetska organizacija i mora biti ovjeren od strane Uprave za katastar i državnu imovinu PJ Podgorica.

Na osnovu Zakona o planiranju prostora i izgradnji objekata i člana 76 kroz izradu idejnog rješenja može se odrediti faznost gradnje (tehničko-tehnološka i funkcionalna cjelina) objekata. Dozvoljena je fazna izgradnja, tako da konačno izgrađeni objekat ne prelazi maksimalne propisane površine pod objektom i spratnost, a ove vrijednosti mogu biti i manje.

Na osnovu UT uslova, kod urbanističkih parcela na kojima je planom predviđena izgradnja više objekata, potrebno je uraditi revidovano idejno rješenje kompletne urbanističke parcele ili više susjednih urbanističkih parcela (ČL.76 važećeg zakona). Idejnim rješenjem se utvrđuje generalna koncepcija za izgradnju objekata, a naročito: uklapanje objekta u prostor, položaj objekta u okviru parcele i prema susjednim objektima.

Članom 237 važećeg zakona, je predviđeno da se do donošenja Plana generalne regulacije Crne Gore može graditina dijelu urbanističke parcele, ako nedostajući dio urbanističke parcele ne utiče na funkcionalnost i pristup objektu i uz uslov da se urbanistički parametri utvrđeni planom za urbanističku parcelu umanje za nedostajući dio urbanističke parcele.

Kroz izradu Idejnog rješenja urbanističke parcele dokazati ispunjenost uslova propisanih članom 237 Zakona o planiranju i izgradnji objekata, i da li se na bilo koji način ugrožava valorizacija preostalog dijela urbanističke parcele.

Tekstualni i grafički dio predmetnih planova, kojim su propisani način izgradnje objekata, uslovi za priključenje na infrastrukturu i uslovi za uređenje urbanističke parcele, sastavni su dio ovih urbanističko-tehničkih uslova i dostupni su na sajtu [www.planovidozvole.mrt.gov.me/LAMP/PlanningDocument](http://www.planovidozvole.mrt.gov.me/LAMP/PlanningDocument) i [www.sekretarijaz-za-plurzs.podgorica.me](http://www.sekretarijaz-za-plurzs.podgorica.me).

Investitor može da gradi objekat na osnovu prijave, kod nadležne Urbanističko-građevinske inspekcije i sledeće dokumentacije propisane članom 91 važećeg zakona:

- Saglasnost glavnog gradskog arhitekta na idejno rješenje
- Ovjerenog Glavnog projekta
- Izveštaja o pozitivnoj reviziji glavnog projekta
- Dokaza o osiguranju od odgovornosti projektanta koji je izradio odnosno revidenta koji je revidovao glavni projekat u skladu sa zakonom i Uredbi o minimalnoj sumi osiguranja od profesionalne odgovornosti u oblasti izgradnje objekta (Sl.list CG broj 68/17)
- Ugovora o angažovanju izvođača radova
- Ugovora o angažovanju stručnog nadzora
- Dokaza o pravu svojine na zemljištu, odnosno drugom pravu na građenje na zemljištu ili dokaz o pravu svojine na objektu, odnosno drugom pravu na građenje, ako se radi o rekonstrukciji objekta.

Sadržaj Idejnog rješenja definisan je stručnim upustvom Ministarstva održivog razvoja i turizma, broj 101-26/99 od 14.03.2018.godine. Način podnošenja zahtjeva glavnom državnom arhitekti, za davanje saglasnosti na idejno rješenje preciziran je Obaveštenjem MORT-a od 21.12.2017.godine. Upustvo i obaveštenje su dostupni na sajtu Ministarstva održivog razvoja i turizma: <http://mrt.gov.me/rubrike/zakonska-regulativa-iz-oblasti-planiranja-prostora.html>.

Idejni odnosno Glavni projekat, mora biti urađen u skladu sa članom 7 Pravilnika o načinu izrade i sadržini tehničke dokumentacije(Sl.list CG 44/18) u elektronskoj formi plus 1 primjerak u analognoj formi za potrebe izvođenja radova na gradilištu.



Shodno članu 74, stav 5 i 8 Zakona o planiranju i izgradnji objekata (sl.list CG broj 64/17,44/18 i 63/18), u slučaju da organ za izdavanje posebnih tehničkih uslova/vodnih,konzervatorskih uslova ne odgovori na službeni zahtjev ovog Sekretarijata u roku od 15 dana od dana prijema zahtjeva, smatraće se da je saglasan sa urbanističko-tehničkim uslovima utvrđenim na osnovu planskog dokumenta.

Dostavljeno:

-Podnosiocu zahtjeva

-Urbanističko-građevinskoj inspekciji

-a/a

	OBHRAĐIVAČI URBANISTIČKO-TEHNIČKIH USLOVA:	
	Arh.Samira Vesnić,dipl.ing.	
	Vlatko Mijatović,tehničar	Влатко Мijatović
	OVLAŠĆENO SLUŽBENO LICE I ZA IZGRADNJU I LEGALIZACIJU OBJEKATA	Arh.Samira Vesnić,dipl.ing.
	M.P.	
	PRILOZI	
	<ul style="list-style-type: none"> <li>-Grafički prilozi iz planskog dokumenta</li> <li>-tehnički uslovi u skladu sa posebnim propisom</li> <li>-List nepokretnosti i kopija plana</li> <li>-Dokaz o uplati naknade za izdavanje utu-a</li> </ul>	<p>Tehnički uslovi priključenja broj UPI-02-041/23-10190/2 od 28.12.2023.god. od "Vodovod i kanalizacija" d.o.o. Podgorica</p> <p>List nepokretnosti 2617-prepis i kopija plana za katastarsku parcelu broj 7090 KO: Podgorica III</p> <p>Uplatnica za naknadu od 50€ od 14.12.2023.god.</p>

CRNA GORA

UPRAVA ZA KATASTAR I DRŽAVNU IMOVINU

PODRUČNA JEDINICA: PODGORICA

Broj: 101-917/23-4769

Datum: 22.12.2023.



Katastarska opština: PODGORICA III

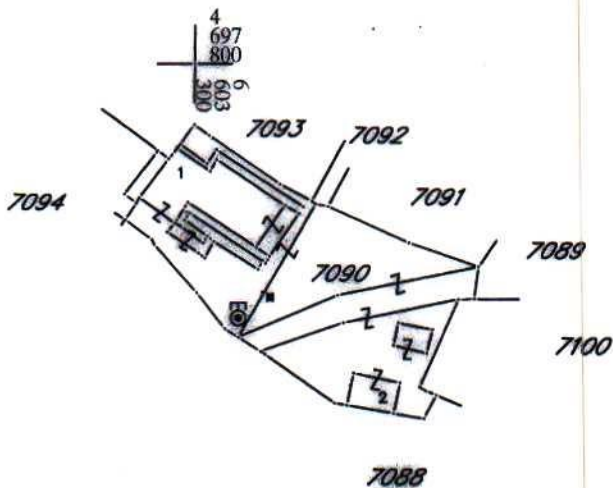
Broj lista nepokretnosti: 2617

Broj plana: 14,46

Parcela: 7090

# KOPIJA PLANA

Razmjera 1: 1000



Naplata takse je oslobođena na osnovu člana 17 Zakona o administrativnim taksama ("Sl.list CG, br. 18/19). Naplata naknade oslobođena je na osnovu člana 174 Zakona o državnom premjeru i katastru nepokretnosti ("Sl. list RCG" br. 29/07, "Sl. list CG" br. 73/10, 032/11, 040/11, 043/15, 037/17 i 17/18).



Slavica Bobić dipl.pravnik



UPRAVA ZA KATASTAR  
I DRŽAVNU IMOVINU

CRNA GORA

PODRUČNA JEDINICA  
PODGORICA

Broj: 101-919-54367/2023

Datum: 22.12.2023.

KO: PODGORICA III

Na osnovu člana 173 Zakona o državnom premjeru i katastru nepokretnosti ("Sl. list RCG" br. 29/07, "Sl. list CG" br. 73/10, 032/11, 040/11, 043/15, 037/17 i 17/18), postupajući po zahtjevu SEKRET YA PLANIRANJE 101-917/23-4769, , za potrebe izdaje se

**LIST NEPOKRETNOSTI 2617 - PREPIS**

Podaci o parcelama									
Broj	Podbroj	Broj zgrade	Plan Skica	Datum upisa	Potes ili ulica i kućni broj	Način korišćenja Osnov sticanja	Bon. klasa	Površina m <sup>2</sup>	Prihod
7090			52 12/94		ZABJELO	Njiva 2. klase VIŠE OSNOVA		233	3.08
7090			52 12/94		ZABJELO	Dvorište VIŠE OSNOVA		500	0.00
7090	1	1	52 12/94		ZABJELO	Porodična stambena zgrada VIŠE OSNOVA		149	0.00
7090	2	2	52 12/94		ZABJELO	Pomoćna zgrada VIŠE OSNOVA		26	0.00
								908	3.08

Podaci o vlasniku ili nosiocu			
Matični broj - ID broj	Naziv nosioca prava - adresa i mjesto	Prava	Obim prava
[REDACTED]	MATOVIĆ VESELIN PERICA [REDACTED]	Svojina	1/1

Podaci o objektima i posebnim djelovima						
Broj	Podbroj	Broj zgrade	Način korišćenja Osnov sticanja Sobnost	PD Godina izgradnje	Spratnost/ Sprat Površina	Prava Vlasnik ili nosilac prava Adresa, Mjesto
7090		1	Porodična stambena zgrada VIŠE OSNOVA	955	P1 149	/
7090		1	Stambeni prostor VIŠE OSNOVA Trosoban stan	1	P 90	Svojina MATOVIĆ VESELIN PERICA [REDACTED]
7090		1	Stambeni prostor VIŠE OSNOVA Trosoban stan	2	P1 90	Svojina MATOVIĆ VESELIN PERICA [REDACTED]
7090		2	Pomoćna zgrada VIŠE OSNOVA	962	P 20	Svojina MATOVIĆ VESELIN PERICA [REDACTED]

Ne postoje tereti i ograničenja.



GRAFIČKI PRILOG –Geodetska podloga

Izvod iz DUP-a „Zabjelo B –zona stanovanja “ u Podgorici  
Za urbanističku parcelu 46,zona 8c

01



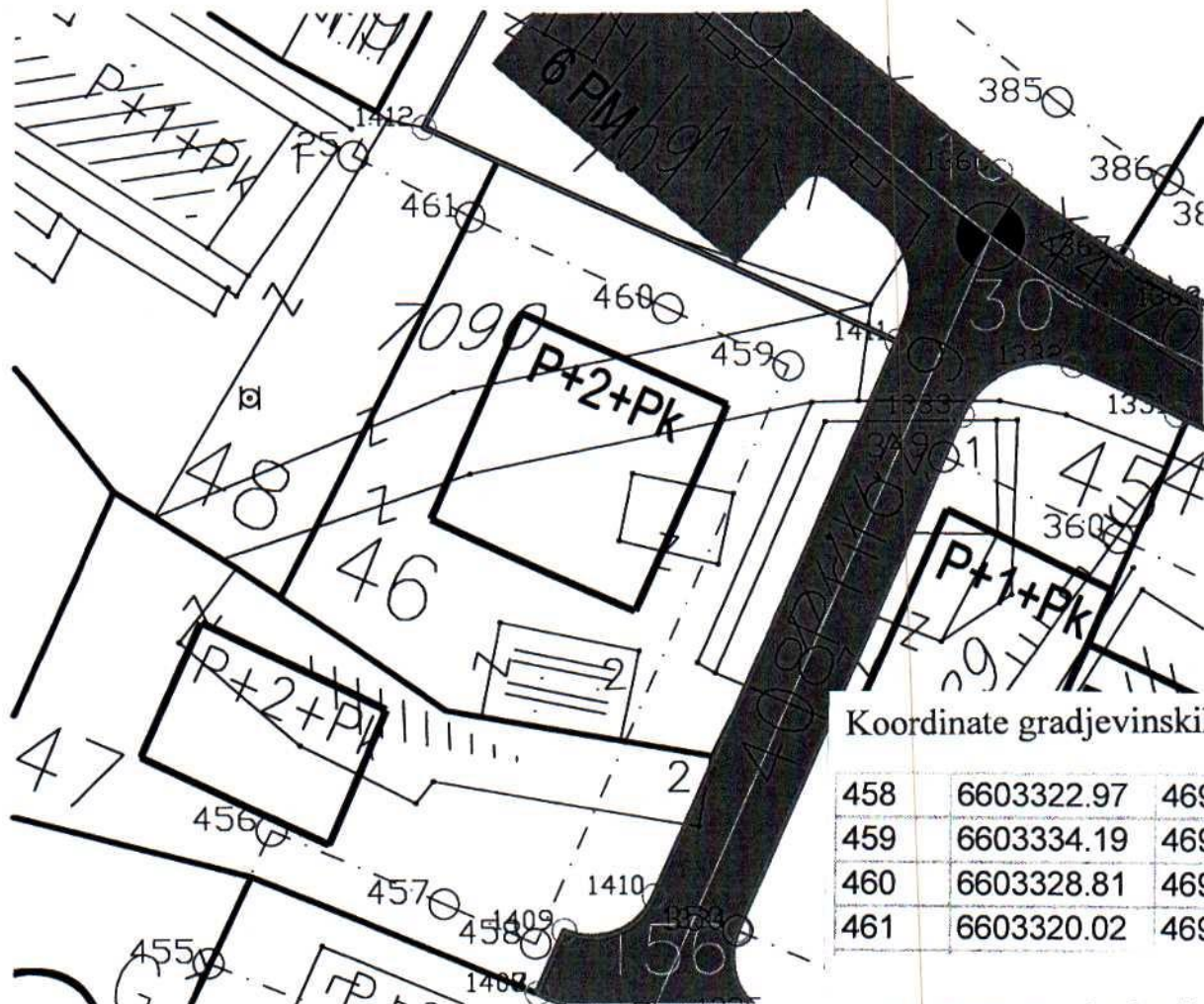
stanovanje male gustine

GRAFIČKI PRILOG –Namjena površina

Izvod iz DUP-a „Zabjelo B –zona stanovanja “ u Podgorici  
Za urbanističku parcelu 46,zona 8c

02





Koordinate gradjevinskih linija:

458	6603322.97	4697745.09
459	6603334.19	4697770.70
460	6603328.81	4697773.27
461	6603320.02	4697777.34

Koordinate regulacionih linija:

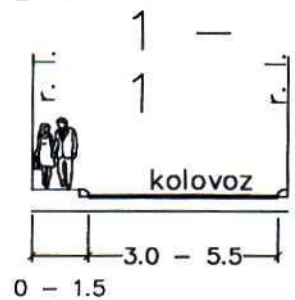
1410	6603328.18	4697747.17
1411	6603339.02	4697771.75
1412	6603317.91	4697781.31

GRAFIČKI PRILOG –Plan parcelacije, regulacije i nivelacije  
sa koordinatama gradjevinskih i regulacionih linija  
Izvod iz DUP-a „Zabjelo B –zona stanovanja “ u Podgorici  
Za urbanističku parcelu 46, zona 8c

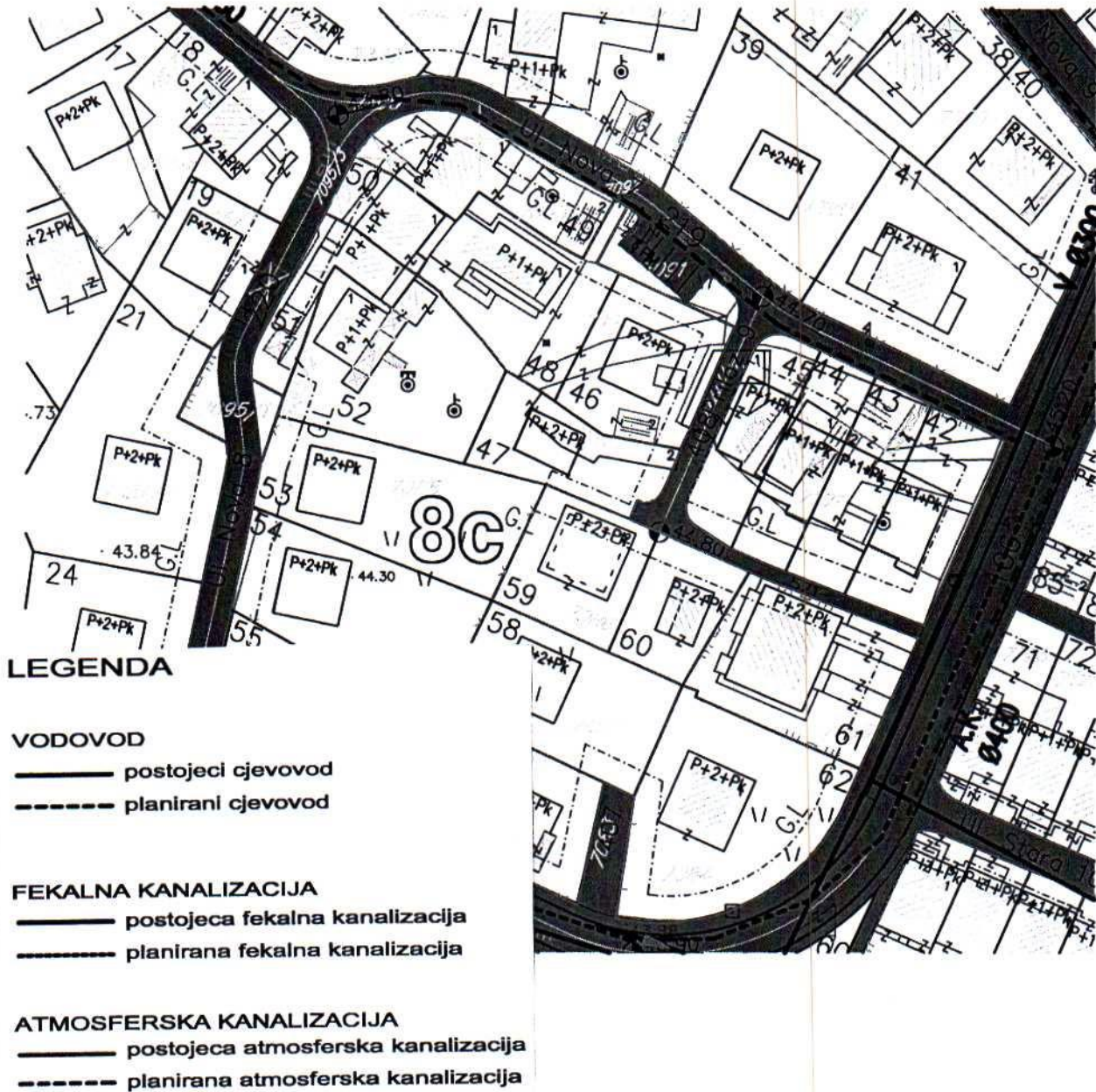



2310	6603321.27	4697779.81
2311	6603311.56	4697760.54
2556	6603330.91	4697753.37
2559	6603311.55	4697760.52
2560	6603318.90	4697755.45
2561	6603339.03	4697771.76

GRAFIČKI PRILOG –Plan parcelacije, regulacije i nivelacije sa koordinatama urbanističkih parcela	
Izvod iz DUP-a „Zabjelo B –zona stanovanja “ u Podgorici Za urbanističku parcelu 46,zona 8c	04



GRAFIČKI PRILOG –Plan saobraćajne infrastrukture  
Izvod iz DUP-a „Zabjelo B –zona stanovanja “ u Podgorici  
Za urbanističku parcelu 46,zona 8c





## LEGENDA



POSTOJEĆA TRAFOSTANICA 10/0,4kV



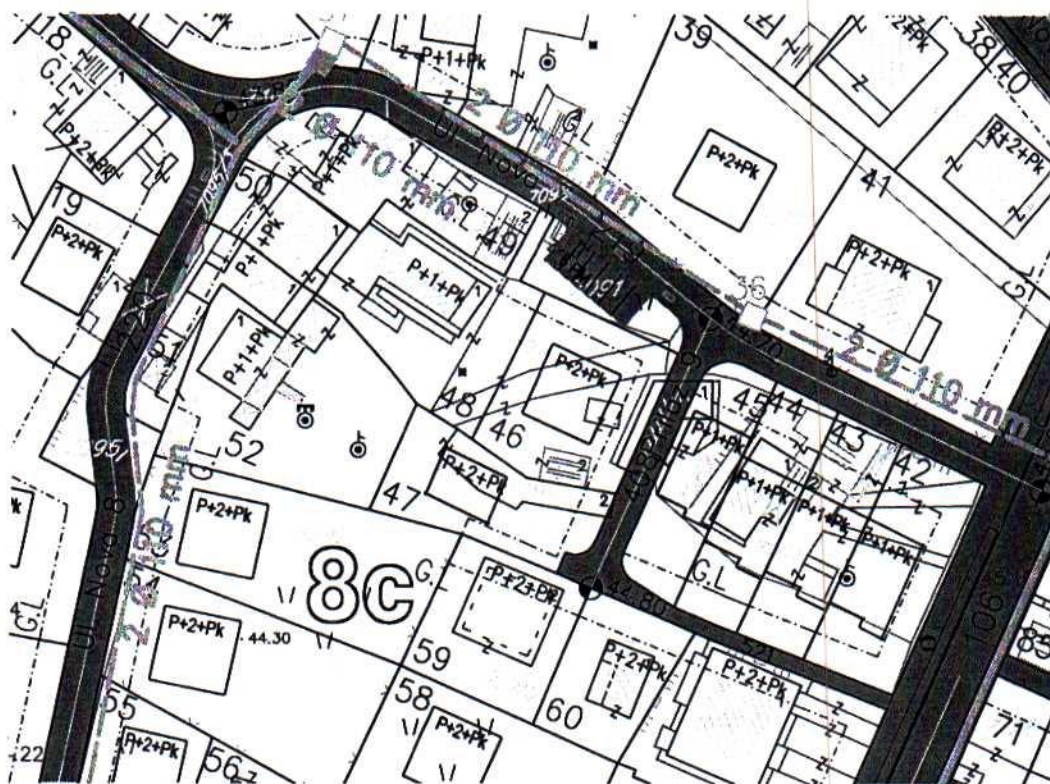
PLANIRANA TRAFOSTANICA 10/0,4kV



POSTOJEĆI 10kV kabal



PLANIRANI 10kV KABAL



POSTOJEĆI ELEKTRONSKI KOMUNIKACIONI ČVOR



POSTOJEĆE KABLOVSKO OKNO



POSTOJEĆA ELEKTRONSKA KOMUNIKACIONA KANALIZACIJA SA 2 PVC CIJEVI 110mm




PLANIRANO KABLOVSKO OKNO NO 1,.....NO 65



PLANIRANA ELEKTRONSKA KOMUNIKACIONA KANALIZACIJA SA 4 PVC CIJEVI 110mm

**GRAFIČKI PRILOG –Plan telekomunikacione infrastrukture**

Izvod iz DUP-a „Zabjelo B –zona stanovanja “ u Podgorici  
Za urbanističku parcelu 46,zona 8c



Zelenilo individualnih stambenih objekata

GRAFIČKI PRILOG –Plan pejzažne arhitekture

Izvod iz DUP-a „Zabjelo B –zona stanovanja “ u Podgorici  
Za urbanističku parcelu 46,zona 8c

09

