



CRNA GORA
GLAVNI GRAD PODGORICA
Sekretarijat za planiranje prostora i održivi razvoj

Broj: 08-332/23-2019
Podgorica, 09.11.2023.godine

Ul. Vuka Karadžića br.41
81000 Podgorica, Crna Gora
020/ 625-637, 625-647
Faks: 020/ 625-680

Telefon:

e-mail:
sekretarijat.planiranje.uredjenje@podgorica.me

URBANISTIČKO-TEHNIČKI USLOVI


za izradu tehničke dokumentacije za objekat na urbanističkoj parceli UP 408u zoni 1 u okviru Detaljnog urbanističkog plana „Drač Putnički terminal“ u Podgorici.



PODNOŠILAC ZAHTEVA: ŠOFRANAC RAJKO
OBRAĐIVAČ URBANISTIČKO-TEHNIČKIH USLOVA
RUKOVODILAC SEKTORA

Arh.Rakčević Zorica, dipl.ing

URBANISTIČKO - TEHNIČKI USLOVI

1	Crna Gora Glavni Grad Podgorica Sekretarijat za planiranje prostora i održivi razvoj Broj: 08-332/23-2019 Podgorica, 09.11.2023.godine	Glavni grad Podgorica 
2	Sekretarijat za planiranje prostora i održivi razvoj, na osnovu: - Akta Ministarstva ekologije, prostornog planiranja i urbanizma od 19.10.2023god. br. 08-332-8070/2, - Smjernicama za izdavanje UTU-a Sekretarijata za planiranje prostora i održivi razvoj od 18.10.2023god.dostavljenih putem e- maila Sekretarijata, -Člana 74. Zakona o planiranju prostora i izgradnji objekata („Službeni list CG”, br.64/17, 44/18, 63/18, 11/19 ,82/20 , 86/22 i 04/23), -Uredbe o povjeravanju dijela poslova Ministarstva ekologije, prostornog planiranja i urbanizma jedinicama lokalne samouprave ("Službeni list Crne Gore", br. 087/18 od 31.12.2018, 027/19 od 23.05.2019, 075/19 od 30.12.2019, 116/20 od 04.12.2020 i 76/21 od 09.07.2021,br. 141/21 od 30.12.2021 i br. 151/22 od 30.12.2022), - Detaljnog urbanističkog plana „Drač Putnički terminal“ u Podgorici („Službeni list Crne Gore ", broj 25/22) i podnijetog zahtjeva ŠOFRANAC RAJKA iz Podgorice, br.08-332/23-2019 od 06.11.2023.godine, izdaje :	
3	<p>URBANISTIČKO-TEHNIČKE USLOVE</p> za izradu tehničke dokumentacije za izgradnju objekta na urbanističkoj parceli UP 408 u zoni 1 , čijem zahvatu pripada dio prostora katastarskih parcela 2128 i 2129 KO Podgorica III, na koju se odnosi zahtjev, u zahvatu Detaljnog urbanističkog plana „ Drač Putnički terminal “ u Podgorici. Napomena:Obzirom da se izdaju UTU-i za izradu tehničke dokumentacije za izgradnju objekta na urbanističkoj parceli, te da radi o izgradnji novog objekta postojeće objekte je neophodno porušiti.	
4	<p>Detaljne podatke preuzeti iz Detaljnog urbansitičkog plana „Drač Putnički terminal“ u Podgorici, koji je na dan 09.11. dan izradeUTU-a evidentiran i objavljen u Registru planske dokumentacije koji vodi Ministarstvo ekologije, prostornog planiranja i urbanizma: http://www.planovidozvole.mrt.gov.me/LAMP/PlanningDocument?m=PG. Aktom Ministarstva ekologije, prostornog planiranja i urbanizma od 19.10.2023 br. 08-332-8070/2 je konstatovano da "... državni i lokalni planski dokumenti koji su evidentirani i objavljeni u Registru planskih dokumenata koji vodi Ministarstvo ekologije, prostornog planiranja i urbanizma se primjenjuju , sve dok se u odgovarajućem postupku ne utvrdi da nijesu u saglasnosti sa Ustavom i zakonom, do kada će se smatrati važećim".</p> <p>Smjernicama za izdavanje UTU-a Sekretarijata za planiranje prostora i održivi razvoj od 18.10.2023god.dostavljenih putem e- maila Sekretarijata, da se izrada UT uslova nastavi u skladu sa ustaljenom dinamikom.</p>	
5	PODNOŠILAC ZAHTJEVA:	ŠOFRANAC RAJKO
6	POSTOJEĆE STANJE	
	U skladu sa podacima iz lista nepokretnosti – izvod br. 575 KO Podgorica III i kopije plana, izdatih od strane Uprave za katastar i državnu imovinu - Područnoj jedinici Podgorica, zahvat prostora katastarske parcele 2128 i 2129 je definisan kao " porodična stambena zgrada" površine 120m2, "dvorište" površine 171m2 i "livada 2. Klase" površine 529m2. Na osnovu lista nepokretnosti konstatuje se da je kat. parcela br. 2128 i 2129 KO Podgorica III je svojina GLAVNI GRAD PODGORICA a korišćenje ŠOFRANAC RAJKO u obimu prava po 1/1 i da je ista izgrađena. U listu nepokretnosti su zabilježeni tereti i ograničenja (prilog).	

U topografsko-katastarskoj podlozi na osnovu koje je izrađen planski dokument navedena katastarska parcela je evidentirana sa postojećim objektima.

List nepokretnosti br. 2276 i kopija katastarskog plana za prostor katastarske parcele 2128 i 2129 KO Podgorica III iz navedenog lista sastavni su dio ovih uslova.

7 **PLANIRANO STANJE**

Dio katastarskih parcela 2128 i 2129KO Podgorica III ulazi u sastav urbanističke parcele **UP 408u zoni 1**.

Napomena: Precizan podatak o učešću površine katastarske parcele u površini urbanističke parcele biće definisan elaboratom parcelacije po planskom dokumentu, koji izrađuje preduzeće ovlašćeno za geodetske poslove, nakon čega je elaborat neophodno ovjeriti u Upravi za katastar i državnu imovinu - Područnoj jedinici Podgorica.

Planirana namjena urbanističke parcele **UP 408 u zoni 1**, je „SMG“ (stanovanje malih gustina).

ZONA 1

Br. urbanističke parcele	Planirana namjena	Površina UP (m ²)
UP 408	SMG	808.24

URB. POKAZATELJI - PLANIRANO STANJE

Max površina osnove (m ²)	Max indeks zauzetosti	Max BGP (m ²)	Max indeks izgrađenosti	Max spratnost	Max. Poslovanja (m ²)	Max. br. Stanova
155	0.19	310	0.38	P+1		2

Planerski pristup za ovu zonu je išao u sljedećim pravcima:

§ **rekonstrukcija postojećih objekata ili njihovo rušenje i zamjena novim**, po principu vraćanja osnovnih elemenata tradicionalne urbanističke matrice (parcelacija, ulična regulacija, namjena) uz maksimalno uvođenje arhitektonske tipologije (horizontalni i vertikalni gabarit, arhitektonska podjela fasade, upotreba prirodnih materijala);

USLOVI ZA OBJEKTE STANOVANJA MALE GUSTINE

PLANIRANI OBJEKTI NA URBANISTIČKIM PARCELAMA U OKVIRU STANOVANJA MALE GUSTINE

- Na novoformiranim urbanističkim parcelama planirana je izgradnja objekata pod sljedećim uslovima:
- Maksimalna BGP prizemlja i objekta data je u tabeli.
- Maksimalna spratnost objekta data je u tabeli.
- Namjena objekta je za stanovanje sa mogućnošću korišćenja prizemlja i suterena/ podruma za poslovanje (trgovina, zanatstvo, ugostiteljstvo, usluge).
- Građevinska linija je data grafički i koordinatama karakterističnih tačaka .
- Građevinska linija podzemne etaže može biti do min. 1,00m od susjedne parcele .
- Građevinska linija prema susjednim parcelama je na min. 2,0m ili na manjem rastojanju uz saglasnost susjeda.
- Površina podrumске etaže ne ulazi u obračun BGP u slučaju kada je namjena garažiranje, servisni prostori neophodni za funkcionisanje podzemne garaže i tehnički sistemi objekta.
- Daje se mogućnost izgradnje garaže ili pomoćnog objekta na parceli, maksimalne spratnosti P,uz uslov da se ispoštuju planski parametri (odstojanje od susjeda, indeks zauzetosti i indeks izgrađenosti). Površina pomoćnog objekta je do 30 m2.
- Krovove raditi kose dvovodne ili četvorvodne.
- Ogradu postaviti po granici urbanističke parcele.
- Nove objekte projektovati tako da ne narušavaju kulturni identitet prostora.
- Preporučuju se svedene pravougaone osnove, krovovi na dvije ili četiri vode plitkog nagiba sa krovnim pokrivačem od kanalice. Završna obrada fasade u kamenu ili malterisana i bojena svijetlom bojom.

- **Nije dozvoljena izgradnja privrednih I poslovnih objekata u funkciji proizvodnje, prerade, skladišta, stovarišta ili veleprodaje.**
- U jednom stambenom objektu može biti organizovano maksimalno 4 stambene jedinice
- Na parceli se mogu graditi pomoćni objekti koji su u funkciji korišćenja stambenog objekta (garaža, ostava i sl), a čiji kapacitet ulazi u obračun ukupnih kapaciteta na parceli.
- Moguća je izgradnja jedne podrumске etaže koja se koristi **isključivo za garažiranje** i ne ulazi u obračun BGP.
- Podrum je podzemna etaža čiji vertikalni gabarit ne smije nadvisiti kotu terena, trotoara više od 1m. Ukoliko se radi o denivelisanom terenu, relevantnom kotom terena smatra se najniža kota konačno uređenog i nivelisanog terena oko objekta. Horizontalni gabariti podruma definisani su građevinskom linijom ispod zemlje (GL 0) a ne mogu biti veći od 80% površine urbanističke parcele, pri čemu je obavezno ispuniti uslove ozelenjavanja terena.
- Suteran je nadzemna etaža kod koje se dio vertikalnog gabarita nalazi iznad kote konačno nivelisanog terena oko objekta i čiji su horizontalni gabariti definisani građevinskom linijom GL.
- Suteran može biti na ravnom i na denivelisanom terenu. Kod suterana na ravnom terenu vertikalni gabarit ne može nadvisiti kotu terena više od 1.00 m konačno nivelisanog i uređenog terena oko objekta. Suteran na denivelisanom terenu je sa tri strane ugrađen u teren, s tim što se kota poda suterana na jednoj strani objekta poklapa sa kotom terena ili odstupa od kote terena maksimalno 1.00 m.
- Minimalna udaljenost svakog dijela objekta od granice parcele je 2 m. Ukoliko je rastojanje objekta od bočnog susjednog objekta veće od 5m, na bočnim fasadama objekta dozvoljeno otvaranje prozora samo pomoćnih prostorija, a ukoliko je rastojanje objekta od bočnog susjednog objekta veće od 7 m, na bočnim fasadama objekta dozvoljeno je otvaranje prozora stambenih prostorija
- Kota poda prizemlja može biti za stambene prostore od 0 do 1.20 m od kote konačno uređenog i nivelisanog terena oko objekta
- Visina nazidka potkrovnе etaže iznosi najviše 1.20 m računajući od kote poda potkrovnе etaže do tačke preloma krovne kosine.
- U oblikovnom smislu preporučuje se tradicionalan ali funkcionalan arhitektonski izraz I materijalizacija. Krovovi objekata mogu biti ravni ili kosi, nagiba do 25o; nije dozvoljeno izvođenje mansardnih krovova.
- U slučaju ograđivanja parcele koristiti laku metalnu i/ili živu ogradu, visine sokla do 50 cm. Nije dozvoljeno izvođenje zidanih ograda.

Uslovi za parkiranje vozila na parcelama stanovanja male gustine:

- Potreban broj parking mjesta treba obezbjediti u okviru parcele, na otvorenom, u garaži u sklopu ili van objekta. U slučaju rekonstrukcije ili izgradnje novog objekta, obezbjeđivanje potrebnog broja parking mjesta predstavlja obavezujući uslov za davanje saglasnosti na idejno rješenje.
- Kod objekata na nagnutom terenu, garaže se mogu graditi u sklopu uređenja dvorišta, u denivelaciji ispred objekta.
- Broj mjesta za parkiranje vozila se određuje po principu 1.1 PM na 1 stan
- Ograđivanje urbanističke parcele se izvodi prema sledećim uslovima:
- Ogradu postaviti po granici urbanističke parcele. Ograde raditi od kamena sa otvorom u kamenim okvirima, a u slučaju zidanja drugim materijalom obavezno malterisati i obojiti svijetlim tonom. Isto se odnosi i na granične zidove između susjednih parcela, gdje postoje uslovi ili se ukazuje potreba.
- Kapije na ovim ogradama raditi po uzoru na sačuvane autentične kapije, pri čemu sama vrata treba raditi na tradicionalan način – od punog drveta ili kovanog željeza.
 - preporuka je da se ograde van regulacije - ograde unutrašnjih dvorišta i ograde prema susjedima formiraju živom ogradom.
- zidane i druge vrste ograda postavljaju se na regulacionu liniju prema protokolu regulacije, i to tako da ograda, stubovi ograde i kapije budu na parceli koja se ograđuje. Vrata i kapije na uličnoj ogradbi ne mogu se otvarati izvan regulacione linije.

USLOVI ZA OBLIKOVANJE PROSTORA I MATERIJALIZACIJU

Zatečene ulice Stare varoši zajedno sa ostacima objekata i ogradnih zidova potrebno je riješiti kroz jedinstvena arhitektonsko-urbanistička rješenja sa mogućnošću fazne izgradnje. Na grafičkom prilogu 03 – karta objekata sa statusom zaštite prepoznate su i označene ulice i objekti vrijednih ambijentalnih cjelina, a uz smjernice i primjere kroz arhitektonsko urbanističko rješenje uz minimalne, ali kontrolisane intervencije, ulični koridori i objekti se trebaju dovesti u stanje koje integriše sa objektima novog i starijeg perioda, gdje se ulica tretira zajedno sa pripadajućim fasadama i nasledjenim detaljima. Ulice i fasade objekata, kao i detalje fenestracije i ulaznih portala neophodno je pravilno revitalizovati i prostorno urediti sa prioritarnim ciljem očuvanja vrijednosti specifičnih ambijenata, kako bi se čitav dio turistički valorizovao i prezentovao, sve u skladu sa Studijom zaštite kulturnih dobara za Izmjene i dopune DUP-a „Drač-putnički terminal” (2016).

Oblikovanje objekata mora biti usklađeno sa strukturama neposrednog okruženja, okolnih objekata, u pogledu

osnovnih parametara forme i principa organizovanja fizičke sredine.

Prilikom oblikovanja objekata treba voditi računa o: jednostavnosti proporcije i forme, prilagodjenosti formi objekata kontekstu, topografiji terena, prilagodjenosti klimatskim uslovima i upotrebi autohtonih materijala i vegetacije, odnosno treba uvažiti načela: jedinstva, ambijentalizacije i kontekstualnosti prostora.

U zavisnosti od namjene objekta i ambijenta u kojem se gradi, planskim dokumentom se definišu uslovi za oblikovanje:

- tip zgrade (slobodnostojeće na parceli, dvojne, u nizu ili smaknutom nizu);
- fasade: balkoni, vrsta vrata i prozora, boje;
- upotreba materijala;
- elementi krova: nagib krova i krovni pokrivač, smjer pružanja sljemena, širina strehe, oluci, dr.

Materijalizacija objekata treba da poštuje ambijentalna svojstva područja-naselja Drač, kroz upotrebu kako autohtonih elemenata tako i savremenih materijala, čija boja, tekstura i ostala vizuelna svojstva afirmišu ambijentalne kvalitete planiranog područja. Veoma je bitno koristiti jednoobrazan kamen - lokalni po uzoru na postojeći kao i jednu odnosno istu boju fasade na svim novim djelovima fasada. Preporučuje se bijela boja.

Za objekte, koji su sačuvali tradicionalne principe gradnje u cjelosti ili segmentno, preporučuje se sanacija, prema smjernicama, odnosno uslovima propisanim Zakonom o zaštiti kulturnih dobara.

Ovo se prije svega odnosi na autentično očuvane pojedine karakteristike Stare Varoši, sadržane u njenim karakterističnim detaljima i tradicionalnim osobenostima, u znamenitim portalima, odnosno kapijama različitih oblika, dimenzija, nivoa očuvanosti i pozicija, kao i ublova, odnosno vode, bunara, bistijerni, takođe različitog izgleda i nivoa očuvanosti, kao osnovnih specifičnih i prepoznatljivih elemenata Stare varoši.

Portali se nalaze na uličnim nizovima, predstavljaju ulaze u ograđena dvorišta, kuće, portune i prolaze. Svi su urađeni finije klesanim dovratnicima, precizno složenim sa minimalnim spojnicama.

Kvadratnog su, pravougaonog ili lučnog završetka. Jedan broj starih kamenih portala očuvan je i u slučajevima kada je objekat na kojem se nalazi već adaptiran i izgubio je svojsvo autentičnosti.

Uslovi za izgled objekta (fasada, krov, otvor i dr.) su sljedeći:

- Raspored otvora prozora i vrata (jedna, dvije ili više prozorskih osa na glavnoj fasadi) njihove proporcije (oblik i veličinu), proporcije i obradu, sa ili bez kamenih okviria (tzv. „pragova“), predvidjeti po uzoru na rješenja iz tradicionalne arhitekture.
 - Rješenje krova je pretežno na četiri vode, a u manjem broju slučajeva (gdje širina trakta nije veća od 7,5m) simetrični, krov na dvije vode. Nagib krovnih ravni je od 18 - 25° (poželjno 22°). Širina strehe, u zavisnosti od spratnosti objekta, kreće se od 30cm za prizemne objekte do max 70, za objekte spratnosti dvije etaže.
 - Za krovni pokrivač predvidjeti kanalicu tamnocrvene boje.
 - Fasade predvidjeti u kamenu i to prizemlja obavezno a etaže spratova moguće je graditi u savremenim materijalima i obraditi u malteru, a potom bojiti u svijetlom, pastelnom tonu.
- Preporučljivo bjelom bojom.
- Ukoliko fasada nije od kamena, obavezna je obrada u malteru.
 - Rješenje stolarije vrata i prozora planirati po uzoru na tradicionalna zatečena rješenja; dvokrilni otvori sa podjelom na dva ili tri polja i puna ili poluzastakljena vrata. Zaštitu otvora predvidjeti škurima, tipa „puna“ ili „finta grilja“. U slučaju arhitektonsko vrijednih objekata, kada to nije autentično rešenje, predvidjeti zaštitu sa unutrašnje strane, tzv. „škureta“. Isključuje se upotreba roletni.
 - Preporučuje se, na novim objektima, izrada prozorskih otvora proporcija 1:1,5 (širina/visina).
- Prozori i vrata su obavezno od drveta (natur obrada).
- Boja spoljašnje stolarije je u prirodnoj boji drveta i tonirana premazima sadolina.
 - Pri savremenom pristupu rekonstrukcije postojećeg ili izgradnji novog objekta dozvoljene su modernije interpretacije (sto se odnosi na oblik prozora, krova...), ali uz saglasnost arhitektekonzervatora i Uprave za zaštitu kulturnih dobara.

Materijalizacija objekata treba da poštuje ambijentalna svojstva područja, kroz upotrebu kako autohtonih elemenata tako i savremenih materijala, čija boja, tekstura i ostala vizuelna svojstva afirmišu ambijentalne kvalitete planiranog područja.



Primjeri prozora i vrata

8

PREPORUKE ZA SMANJENJE UTICAJA I ZAŠTITU OD ZEMLJOTRESA, KAO I DRUGE USLOVE ZA ZAŠTITU OD ELEMENTARNIH NEPOGODA I TEHNIČKO-TEHNOLOŠKIH I DRUGIH NESREĆA

Mjere zaštite od elementarnih nepogoda obuhvataju preventivne mjere kojima se spriječava ili ublažava dejstvo elementarnih nepogoda. Elementarne nepogode mogu biti:

- Prirodne nepogode (zemljotres, požari, klizanje tla, poplave, orkanski vetrovi, sniježne lavine i nanosi i dr.);
- Nepogode izazvane djelovanjem čovjeka (nesolidna gradnja, havarije industrijskih postrojenja, požari velikih razmera, eksplozije i dr.);
- Drugi oblik opšte opasnosti (tehničko-tehnološke katastrofe, kontaminacija, i dr.).

Štete izazvane elementarnim nepogodama u Crnoj Gori su veoma velike (materijalna dobra i gubici ljudskih života). Naročito su izražene štete od zemljotresa, požara, poplava, klizišta i jakih vjetrova. Kako su štete od elementarnih nepogoda po karakteru slične ratnim katastrofama, ciljevi i mjere zaštite su delimično identični. U cilju zaštite od elementarnih nepogoda postupiti u skladu sa Zakonom o zaštiti i spašavanju ("Službeni list Crne Gore br.13/07, 05/08, 86/09, 32/11 i 54/16) i Pravilnikom o mjerama zaštite od elementarnih nepogoda ("Službeni list RCG br. 8/93).

Uslovi i mjere zaštite od zemljotresa

Preporuke za projektovanje objekata aseizmičnih konstrukcija:

- Mogu se graditi objekti različite spratnosti uz pravilan (optimalan) izbor konstruktivnih sistema i materijala.
- Horizontalni gabarit objekta u osnovi treba da ima pravilnu geometrijsku formu, koja je simetrična u odnosu na glavne ose objekta, npr. pravougaona, kvadratna i sl..
- Principijelno izbjegavati rekonstrukciju sa nadogradnjom objekta gdje se mjenja postojeći konstruktivni sistem, u protivnom obavezna je prethodna statička i seizmičkih analiza, sa ciljem obezbjeđivanja dokaza o mogućnosti pristupanja rekonstrukciji.
- Izbor i kvalitet materijala i način izvođenja objekta od bitnog su značaja za sigurnost i ponašanje objekta, izloženih seizmičkom dejstvu.
- Armirano-betonske i čelične konstrukcije posjeduju visoku seizmičku otpornost. Pored ramovskih armirano-betonskih konstrukcija može biti primjenjena izgradnja objekata ramovskih konstruktivnih sistema ojačanih sa armirano-betonskim dijafragmama (jezgrima), kao i konstrukcija sa armirano-betonskim platnima. Ove konstrukcije su naročito ekonomične za visine objekata do 15 spratova.
- Kod zidanih konstrukcija preporučuje se primjena zidanja, ojačanog horizontalnim i vertikalnim serklažima i armirane konstrukcije različitog tipa. Obično zidanje, samo sa horizontalnim i vertikalnim serklažima treba primjenjivati za objekte manjeg značaja i manje visine (do 2 sprata visine).
- Kod projektovanja konstrukcija temelja prednost imaju one konstrukcije koje sprečavaju klizanja u kontaktu sa tlom i pojavu neravnomjernih slijeganja. Opterećenje koje se prenosi preko temeljne konstrukcije na tlo mora da bude homogeno raspoređeno po cijeloj kontaktnoj površini. Treba obezbjeđiti dovoljnu krutost temeljne konstrukcije, a posebno na spojevima temeljnih greda sa stubovima konstrukcije.

Preporuke za projektovanje infrastrukturnih sistema:

- Pri projektovanju vodova infrastrukture, a naročito glavnih dovoda potrebno je posebnu pažnju posvetiti

	<p>inženjersko-geološkim i seizmološkim uslovima terena i tla.</p> <ul style="list-style-type: none"> ▪ Za izradu vodova infrastrukture treba koristiti fleksibilne konstrukcije, koje mogu da slede deformacije tla. Izbjegavati upotrebu krutih materijala (nearmiran beton, azbest-cementne cijevi i sl.) za izradu vodova infrastrukture. ▪ Izbjegavati nasipne, močvarne i nestabilne terene za postavljanje trasa glavnih vodova svih instalacija. ▪ Podzemne električne instalacije treba obezbediti uređajima za isključenje pojedinih reiona. ▪ Projektovanju saobraćajnica treba prići ne samo sa ekonomsko-saobraćajnog već i sa aspekta planiranja i projektovanja saobraćaja na seizmički aktivnim područjima. ▪ U sistemu saobraćajnica poželjno je obezbediti paralelne veze tako da u slučaju da jedna postane neprohodna, postoji mogućnost da se preko druge obezbedi nesmetano odvijanje saobraćaja. <p>U cilju zaštite od zemljotresa, postupiti u skladu sa odredbama Pravilnika o tehničkim normativima za izgradnju objekata u seizmičkim područjima (Službeni list SFRJ br. 52/90).</p> <p>Smjernice za zaštitu od požara i eksplozija se sprovode:</p> <ul style="list-style-type: none"> ▪ poštovanjem propisanih rastojanja između objekata različitih namjena kako bi se spriječilo širenje požara sa jednog objekta na drugi, kao i vertikalnih gabarita; ▪ izgradnjom saobraćajnica propisane širine tako da omoguće prolaz vatrogasnim vozilima do svih parcela i objekata na njima, kao i garažama, manevrisanje vatrogasnih vozila, kao i nesmetani saobraćajni tok; ▪ pravilnim odabirom materijala i konstrukcije kako bi se povećao stepen otpornosti zgrade ili požarnog segmenta prema požaru; ▪ izgradnjom hidrantske mreže sa pravilnim rasporedom nadzemnih hidranata; ▪ uvlačenjem zelenih pojaseva prema centralnoj zoni naselja, osim visokovredne komponentne uređenja prostora, dobijaju se privremene saobraćajnice u vanrednim prilikama za evakuaciju korisnika prostora i kretanje operativnih jedinica; ▪ prilikom izrade investiciono-tehničke dokumentacije obavezno izraditi projekte ili elaborate zaštite od požara (i eksplozija ako se radi o objektima u kojima se definišu zone opasnosti od požara i eksplozija), planove zaštite i spasavanja prema izrađenoj procjeni ugroženosti za svaki hazard posebno i za navedenu dokumentaciju pribaviti odgovarajuća mišljenja i saglasnost u skladu sa Zakonom; ▪ za objekte u kojima se u skladište, pretaču, koriste ili u kojim se vrši promet opasnih materija obavezno pribaviti mišljenje na lokaciju od nadležnih organa kako ti objekti svojim zonama opasnosti ne bi ugrozili susjedne objekte; ▪ djelovanjem vatrogasnih jedinica opštine Podgorica u vanrednim situacijama (vatrogasnim ekipama omogućiti pristup lokalnim saobraćajnicama i najbližim vodnim objektima). <p>Prilikom izrade tehničke dokumentacije pridržavati se sljedeće zakonske regulative: Zakon o zaštiti i spašavanju („SL. Crne Gore“ br 13/07, 05/08, 86/09 i 32/11), Pravilnik o tehničkim normativima za hidrantsku mrežu za gašenje požara (SL.SFRJ , br 30/91), Pravilnik o tehničkim normativima za pristupne puteve, okretnice i uređenje platoe za vatrogasna vozila u blizini objekata povećanog rizika od požara (Sl.SFRJ, br.8/95), Pravilnik o tehničkim normativima za zaštitu visokih objekata od požara (SL.SFRJ, br. 7/84), Pravilnik o tehničkim normativima za zaštitu skladišta od požara i eksplozija (SL.SFRJ, br.24/87), Pravilnik o izgradnji postrojenja za zapaljve tečnosti i o uskladištenju i pretakanju zapaljivih tečnosti (SL.SFRJ, br.20/71 i uskladištenju i pretakanju goriva (SL. SFRJ, br.27/71), Pravilnik o izgradnji postrojenja za tečni naftni gas i o uskladištavanju i pretakanju tečnog naftnog gasa (SL. SFRJ, br.24/71 i 26/71).</p> <p>Pored navedenog, prilikom izrade tehničke dokumentacije i izvođenja objekta neophodno je primijeniti važeću regulativu iz oblasti zaštite od zemljotresa, zaštite od elementarnih i drugih nepogoda, zaštite od požara, mjera zaštite i zdravlja na radu itd</p> <p><i>Pored navedenog, prilikom izrade tehničke dokumentacije i izvođenja objekta neophodno je primijeniti važeću regulativu iz oblasti zaštite od zemljotresa, zaštite od elementarnih i drugih nepogoda, zaštite od požara, mjera zaštite i zdravlja na radu itd.</i></p>
9	<p>USLOVI I MJERE ZAŠTITE ŽIVOTNE SREDINE I ALTERNATIVNIH IZVORA ENERGIJE</p>
	<p>Poboljšanje energetske efikasnosti posebno se odnosi na ugradnju ili primjenu niskoenergetskih zgrada, unaprijeđenje uređaja za klimatizaciju i pripremu tople vode koriscenjem solarnih panela za zagrijavanje, unaprijeđenje rasvjete upotrebom izvora svjetla sa malom instalisanom snagom (LED), koncepta inteligentnih zgrada (upravljanje potrošnjom energije glavnih potrošača sa centralnog mjesta). Sve nabrojane mogućnosti se u određenoj mjeri mogu koristiti pri izgradnji objekata na području zahvata.</p> <p>Kod gradnje novih objekata važno je već u fazi idejnog projekta u saradnji sa projektantom predvidjeti sve što je potrebno da se dobije kvalitetna i optimalna energetski efikasna zgrada.</p> <p>Zato je potrebno:</p> <ul style="list-style-type: none"> ▪ Analizirati lokaciju, orijentaciju i oblik objekta; ▪ Primijeniti visoki nivo toplotne izolacije kompletnog spoljnog omotača objekta i izbjegavati toplotne mostove; ▪ Iskoristiti toplotne dobitke od sunca i zaštititi se od pretjeranog osunčanja;

	<ul style="list-style-type: none"> ▪ Koristiti energetska efikasna sistema grijanja, hlađenja i ventilacije, i kombinovati ga sa obnovljivim izvorima energije. <p>U odnosu na planiranu namjenu potrebno je u fazi implementacije predmetnog plana sprovoditi čitav niz legislativnih, planskih, organizacionih, tehničko-tehnoloških mera zaštite kako bi se predupredila eventualna zagađenja. Obaveza je investitora da se, prilikom izrade tehničke dokumentacije za objekte koji mogu izazvati zagađenja životne sredine, obrati nadležnom organu za poslove zaštite životne sredine sa Zahtjevom o potrebi izrade Procjene uticaja na životnu sredinu u skladu sa propozicijama Zakon o procjeni uticaja na životnu sredinu i Uredbom o projektima za koje se vrši procjena uticaja na životnu sredinu.</p> <p>Zaštita životne sredine i efikasno upravljanje energijom prije svega podrazumijevaju poštovanje svih propisa utvrđenih zakonskom regulativom. U tom kontekstu je, na osnovu planiranih namjena na prostoru koji je predmet DUP-a, dominantno potrebno primjenjivati propozicije sljedećih zakonskih i podzakonskih akata:</p> <ul style="list-style-type: none"> ▪ Zakona o životnoj sredini („Službeni list Crne Gore“, br. 52/16); ▪ Zakona o efikasnom korišćenju energije („Službeni list Crne Gore“, br. 57/14, 03/15 i 25/19); ▪ Zakona o procjeni uticaja na životnu sredinu („Službeni list Crne Gore“, br. 75/18); ▪ zakon o strateškoj procjeni uticaja na životnu sredinu („Službeni list RCG“, br. 80/05, „Službeni list Crne Gore“, br. 73/10, 40/11, 59/11 i 52/16); ▪ Zakona o vodama („Službeni list RCG“, br. 27/07, „Službeni list Crne Gore“, br. 73/10, 31/11, 47/11, 48/15, 52/16, 55/16, 02/17, 08/17 i 84/18); ▪ Zakona o zaštiti vazduha („Službeni list Crne Gore“, br. 25/10, 40/11 i 43/15); ▪ Zakona o zaštiti od buke u životnoj sredini („Službeni list Crne Gore“, br. 28/11, 01/14 i 02/18); ▪ Zakona o upravljanju otpadom („Službeni list Crne Gore“, br. 64/11 i 39/16); <p>i ostala važeća regulativa, normativa i standardi iz oblasti zaštite životne sredine i upravljanja energijom.</p> <p>Za sve objekte koji su predmet ovog Plana, a koji mogu da dovedu do zagađivanja životne sredine, obavezna je izrada Procjene uticaja zahvata na životnu sredinu, shodno odredbama Zakona o procjeni uticaja na životnu sredinu ("Sl. list RCG" br. 80/05).</p>
10	USLOVI ZA PEJZAŽNO OBLIKOVANJE
	<p>Opšti uslovi za pejzažno uređenje</p> <p>Svaki objekat (arhitektonski, građevinski, saobraćajni) tj. urbanistička parcela, treba da ima projekat pejzažnog uređenja</p> <p>Obavezno uvođenje krovnog i vertikalnog zelenila za objekte koji ne mogu da obezbijede zadate min. procenat ozelenjenosti</p> <p>U toku izrade projekatne dokumentacije obavezna je prethodna inventarizacija, taksacija i valorizacija postojećeg zelenila (dendrometrijske karakteristike, vitalnost, dekorativnost, predlog mjera njege) u cilju maksimalnog očuvanja i uklapanja postojećeg vitalnog i funkcionalnog zelenila u nova urbanistička rješenja</p> <p>Postojeće i planirano zelenilo mora biti prikazano u tehničkoj dokumentaciji u okviru uređenja terena</p> <p>Postojeće zelenilo očuvano u vidu masiva i pojedinačnih reprezentativna stabala, treba da čini okosnicu zelenog fonda budućih projekatnih rješenja</p> <p>Predvidjeti zaštitu postojećeg vitalnog i funkcionalnog zelenila tokom građevinskih radova postavljanjem zaštitnih ograda</p> <p>Na mjestim gdje nije moguće uklapanje i zadržavanje kvalitetnog zelenila, planirati presađivanje (kod vrsta koje podnose presađivanje)</p> <p>U slučajevima gdje kvalitetno i vrijedno zelenilo nije moguće presaditi, dispoziciju objekata na UP prilagoditi postojećem vrijednom zelenilu</p> <p>Tokom građevinskih radova, površinski sloj zemlje lagerovati i koristiti ga za nasipanje površina predviđenih za ozelenjavanje</p> <p>Koristiti reprezentativne, visokodekorativne autohtone biljne vrste i egzote otporne na uslove sredine, rasadnički odnjevovane u kontejnerima</p> <p>Izbjegavati invazivne biljne vrste</p> <p>Karakteristike sadnica drveća za ozelenjavanje:</p> <ul style="list-style-type: none"> - min. visina sadnice od 2,5 - 3 m - min. obim stabla na 1m visine od 12 - 14 cm <p>Predvidjeti linearno ozelenjavanje saobraćajnica i parking prostora</p> <p>Predvidjeti urbano opremanje, rasvjetu, sisteme za navodnjavanje i protivpožarnu zaštitu svih zelenih površina.</p> <p>Smjernice za pejzažno uređenje i izdavanje UT uslova</p> <ul style="list-style-type: none"> • minimalni stepen ozelenjenosti je od 10% - 30%; • pri odabiru zasada voditi računa o uslovima sredine, dimenzijama, boji, oblicima, vizurama, spratnosti objekata;

	<ul style="list-style-type: none"> • sadnju vršiti u vidu solitera ili u grupama kombinacijom drveća, žbunja, sezonskog cvijeća; • koristiti brzorastuće dekorativne vrste; • visoka stabla u kombinaciji sa visokim žbunjem koristiti za oivičavanje blokova; • formirati kvalitetne travnjake otporne na sušu i gaženje. • formirati prostor u vidu odmorišta sa fontanom, klupama, lejama sezonskog cvijeća; • formirati prostor za dječiju igru; • predvidjeti sprave za rekreaciju; • predvidjeti urbani mobilijar; • predvidjeti osvjetljenje; • nedostatak zelenila nadomjestiti vertikalnim ozelenjavanjem.
11	USLOVI I MJERE ZAŠTITE NEPOKRETNIH KULTURNIH DOBARA I NJIHOVE ZAŠTIĆENE OKOLINE
	Ukoliko se prilikom izvođenja građevinskih i zemljanih radova bilo koje vrste na području zahvata naiđe na nalazište ili nalaze arheološkog značenja, prema članu 87 i članu 88. Zakona o zaštiti kulturnih dobara (Sl. List RCG, br. 49/10, 40/11) pravno ili fizičko lice koje neposredno izvodi radove, dužno je prekinuti radove i o nalazu bez odgađanja obavijestiti Ministarstvo kulture i Upravu za zaštitu kulturnih dobara radi utvrđivanja daljeg postupka.
12	USLOVI ZA LICA SMANJENE POKRETLJIVOSTI I LICA SA INVALIDITETOM
	<p>Kretanje lica sa posebnim potrebama omogućiti projektovanjem oborenih ivičnjaka na mjestu pješačkih prelaza, kao i povezivanjem rampom denivelisanih prostora, obezbjeđenjem dovoljne širine, bezbjednih nagiba i odgovarajućom obradom površina, a sve u skladu sa Pravilnikom o bližim uslovima i načinu prilagođavanja objekata za pristup i kretanje lica smanjene pokretljivosti i lica sa invaliditetom („Službeni list Crne Gore“, br.48/13 i 44/15).</p> <p>Potrebno je omogućiti pristup lica sa posebnim potrebama u sve objekte koji svojom funkcijom podrazumjevaju prisustvo građana koji nisu zaposleni u radnim organizacijama. Kroz objekte u kojima je omogućen rad licima sa posebnim potrebama neophodno je obezbjediti nesmetano kretanje kolica, pristup u odgovarajuće dimenzionisane liftove i sanitarne prostorije.</p> <p>Rampa za savladavanje visinske razlike do 120 cm, u unutrašnjem ili spoljašnjem prostoru može imati dopušteni nagib do 1:20 (5%), a izuzetno, za visinsku razliku do 76cm, dopušteni nagib smije biti do 1:12 (8,3%).</p> <p>Pri projektovanju i građenju saobraćajnih površina potrebno je pridržavati se odredaba ovog DUP-a, kao i standarda i propisa koji karakterišu ovu oblast (Pravilnik o uslovima za planiranje i projektovanje objekata u vezi sa nesmetanim kretanjem dece, starih, hendikepiranih i invalidnih lica).</p>
13	USLOVI ZA POSTAVLJANJE I GRADNJU POMOĆNIH OBJEKATA
	<p>Pomoćni objekti</p> <ul style="list-style-type: none"> • - dozvoljena je izgradnja pomoćnih objekata na svakoj parceli stanovanja malih gustina ukoliko se ispoštuju uslovi u pogledu zauzetosti i kapaciteta i pod uslovom da ne ugrožava uslove korišćenja osnovnog i susjednih stambenih objekata. • - Pomoćnim objektima smatraju se garaže, spremišta i sl. ali i ekonomski objekti kao što su šupe, ljetnje kuhinje, spremišta poljoprivrednih proizvoda i sl. • - Udaljenje pomoćnog objekta od ivice parcele ne smije biti manje od 2.0 m. Rastojanje od granice parcele može biti i manje uz saglasnost vlasnika susjedne parcele, ali ne manja od 1m. • Saglasnost ima trajni karakter bez obzira na eventualnu promjenu vlasnika. • - Moguće je graditi pomoćne objekte kao horizontalne dogradnje gabarita osnovnog objekta, pritom poštujući uslove za dogradnju postojećih objekata, kao i opšte uslove stambene izgradnje.
14	MOGUĆNOST FAZNOG GRAĐENJA OBJEKTA
	Objekat se može realizovati fazno do maksimalnih parametara. Zakonom članom 76 definisano je da ukoliko se Investitor odluči za faznu realizaciju to mora biti po konstruktivnim i funkcionalnim cjelinama, što znači da svaka faza mora predstavljati arhitektonsku cjelinu. Obavezno je kroz izradu Idejnog rješenja za objekat u cjelini jasno naznačiti faze realizacije.
15	USLOVI ZA PRIKLJUČENJE NA INFRASTRUKTURU
17.1.	Uslovi priključenja na elektroenergetsku infrastrukturu
	Detaljne podatke o snabdjevenosti planiranih kapaciteta u zahvatu planskog dokumenta elektroenergetskom

	<p>infrastrukturuom potrebno je preuzeti iz tekstualnog Detaljnog urbanističkog plana „Drač Putnički terminal“ u Podgorici koji se nalazi u Registru planske dokumentacije koji vodi Ministarstvo ekologije, prostornog planiranja i urbanizma.</p> <p>Tehničku dokumentaciju u dijelu elektroenergetskih instalacija potrebno je izraditi u skladu sa planom elektroenergetske infrastrukture, važećim tehničkim propisima i normativima. Prilikom izrade tehničke dokumentacije za fazu elektroenergetske infrastrukture potrebno je poštovati regulative, standarde i normative, te pribaviti saglasnost nadležnog preduzeća. Mjesto i način priključenja objekta na elektroenergetsku mrežu odrediće se nakon izrade tehničke dokumentacije stručne službe CEDIS-a.</p>
17.2.	<p>Uslovi priključenja na vodovodnu i kanalizacionu infrastrukturu</p> <p>Tehničku dokumentaciju u dijelu hidrotehničkih instalacija potrebno je izraditi u skladu sa planom hidrotehničke infrastrukture iz planskog dokumenta, važećim tehničkim propisima, normativima, i uslovima priključenja na vodovodnu i fekalnu kanalizacionu infrastrukturu, u skladu sa aktom preduzeća "Vodovod i kanalizacija", koji je stastavni dio ovih uslova.</p> <p>Detaljne podatke o hidrotehničkoj infrastrukturnoj mreži i smjernicama za sprovođenje plana u dijelu hidrotehnik (vodovodna, feklana i atmosferska kanalizacija) potrebno je preuzeti iz tekstualnog dijela Detaljnog urbanističkog plana „Drač Putnički terminal“u Podgorici koji se nalazi u Registru planske dokumentacije koji vodi Ministarstvo ekologije, prostornog planiranja i urbanizma.</p>
17.3.	<p>Uslovi priključenja na saobraćajnu infrastrukturu</p> <p>Urbanističkoj parceli UP 408u zoni 1 u okviru Detaljnog urbanističkog plana „Drač Putnički terminal“ u Podgorici, u Podgorici pristupa se sa ulice ispod brda Gorica, kao što je dato u grafičkom prilogu "Saobraćaj" .</p> <p>Detaljne podatke o saobraćajnoj infrastrukturnoj mreži i smjernicama za sprovođenje plana u dijelu saobraćaja potrebno je preuzeti iz tekstualnog dijela Detaljnog urbanističkog plana „Drač Putnički terminal“u Podgorici koji se nalazi u Registru planske dokumentacije koji vodi Ministarstvo ekologije, prostornog planiranja i urbanizma.</p>
	<p>Uslovi priključenja na telekomunikacionu (elektronsku) mrežu</p>
	<p>Detaljne podatke o snabdjevenosti planiranih kapaciteta u zahvatu planskog dokumenta telekomunikacionom (elektronskom) infrastrukturuom potrebno je preuzeti iz tekstualnog Detaljnog urbanističkog plana „Drač Putnički terminal“ u Podgorici koji se nalazi u Registru planske dokumentacije koji vodi Ministarstvo ekologije, prostornog planiranja i urbanizma..</p>
16.4.	<p>OSTALI USLOVI</p> <p><i>Privredno društvo koje izrađuje tehničku dokumentaciju i koje ispunjava uslove utvrđene Zakonom o planiranju prostora i izgradnji objekata („Službeni list CG”, br.64/17, 44/18, 63/18, 11/19 ,82/20, 86/22 I 04/23), obavezno je tehničku dokumentaciju uraditi u skladu sa izdatim urbanističko-tehničkim uslovima i Zakonom o planiranju prostora i izgradnji objekata („Službeni list CG”, br.64/17, 44/18, 63/18, 11/19 ,82/20, 86/22 I 04/23)</i></p> <p><i>Privredno društvo koje vrši reviziju tehničke dokumentacije i koje ispunjava uslove utvrđene Zakonom o planiranju prostora i izgradnji objekata („Službeni list CG”, br.64/17, 44/18, 63/18, 11/19 ,82/20 i 86/22) odgovorno je za usklađenost tehničke dokumentacije sa izdatim urbanističko-tehničkim uslovima i Zakonom o planiranju prostora i izgradnji objekata („Službeni list CG”, br.64/17, 44/18, 63/18, 11/19 ,82/20, 86/22 I 04/23)</i></p> <p>Ovi urbanističko tehnički uslovi važe dok je na snazi planski dokument na osnovu kojih su izdati.</p> <p><u>Napomena:</u> Za predmetnu urbanističku parcelu mjerodavne su smjernice u okviru Detaljnog urbanističkog plana „Drač Putnički terminal“ u Podgorici koji je na dan izdavanja UTU-a evidentiran u Registru planskih dokumenata u skladu sa članom 11 Zakona o planiranju prostora i izgradnji objekata („Službeni list CG”, br.64/17, 44/18, 63/18, 11/19 ,82/20, 86/22 I 04/23), koji vodi Ministarstvo ekologije, prostornog planiranja i urbanizma.</p> <p>Aktom Ministarstva ekologije, prostornog planiranja i urbanizma od 19.10.2023 br. 08-332-8070/2 je konstatovano da "... državni i lokalni planski dokumenti koji su evidentirani i objavljeni u Registru planskih dokumenata koji vodi Ministarstvo ekologije, prostornog planiranja i urbanizma se primjenjuju , sve dok se u odgovarajućem postupku ne utvrdi da nijesu u saglasnosti sa Ustavom i zakonom, do kada će se smatrati važećim".</p> <p>Smjernicama za izdavanje UTU-a Sekretarijata za planiranje prostora i održivi razvoj od 18.10.2023god.dostavljenih putem e- maila Sekretarijata, da se izrada UT uslova nastavi u skladu sa ustaljenom dinamikom.</p>

16

OSNOVNI PODACI O PRIRODNIM KARAKTERISTIKAMA PODGORICETopografija prostora

Podgorica se nalazi na sjevernom dijelu Zetske ravnice, u kontaktnoj zoni sa brdsko-planinskim zaleđem. Njen geografski lokalitet je određen sa 42°26' sjeverne geografske širine i 19°16' istočne geografske dužine. Područje u zahvatu DUP-a je na koticca 10-30 mnv, dok je prostor namjenjen za izgradnju na koti cca 14-27 mnv. Ova visinska razlika se prostire na površini od 373,34 ha, tako da je u najvećem dijelu ovo ravan teren pogodan za izgradnju.

Inženjersko geološke karakteristike

Geološku građu terena čine šljunkovii pjeskovi neravnomjernog granulometrijskog sastava i promjenljivog stepena vezivosti. Nekad su to posve nevezani sedimenti, a nekad pravi konglomerati, praktično nestišljivi, koji se drže u vertikalnim odsjecima i u podkapinama i svodovima. Navedene litološke strukture karakteriše dobra vodopropustljivost, a dubina izdani podzemne vode svuda je veća od 4 m od nivoa terena. Nosivost terena kreće se od 300-500 kN/m² za I kategoriju. Zbog neizrađenih nagiba čitav prostor terase spada u kategoriju stabilnih terena.

Stepen seizmičkog intenziteta

Sa makroseizmičkog stanovišta Podgorica se nalazi u okviru prostora sa vrlo izraženom seizmičkom aktivnošću. Prema seizmološkoj karti gradsko područje je obuhvaćeno sa 8° MCS skale, kao maksimalnog intenziteta očekivanog zemljotresa za povratni period od 100 godina, sa vjerovatnoćom pojave 63%. Seizmički hazard za ovaj prostor odnosi se na dva karakteristična modela terena konglomeratisane terase, tj. za model C₁ gdje je debljina sedimenata površinskog sloja (do podine) manja od 35 m, i model C₂ gdje je ta debljina veća od 35 m.

Dobijeni parametri su sljedeći:

koeficijent seizmičnosti K _s	0,079 - 0,090
koeficijent dinamičnosti K _d	1,00 >K _d > 0,47
ubrzanje tla Q _{max} (q)	0,288 - 0,360
intenzitet u (MCS)	9° MCS

Hidrološke karakteristike

Podzemna voda je niska i iznosi 16-20 m ispod nivoa terena.

Klimatske karakteristike

Urbano područje Podgorice karakteriše slabije modifikovan maritimni uticaj Jadranskog mora. Specifične mikroklimatske karakteristike su u području grada, gdje je znatno veći antropogeni uticaj industrije na aerozagađenje, kao i ukupne urbane morfologije na vazdušna strujanja, vlažnost, osunčanje, toplotno zračenje i dr.

Temperatura vazduha

U Podgorici je registrovana srednja godišnja temperatura od 15,5^o C. Prosječno najhladniji mjesec je januar sa 5^o C, a najtopliji jul sa 26,7^o C. Maritimni uticaj ogleda se u toplijoj jeseni od proljeća za 2,1^o C, sa blažim temperaturnim prelazima zime u ljeto, od ljeta u zimu. U toku vegetacionog perioda (april - septembar) prosječna temperatura vazduha iznosi 21,8^oC, dok se srednje dnevne temperature iznad 14^o C, javljaju od aprila do oktobra. Srednji vremenski period u kome je potrebno grijanje stambenih i radnih prostorija proteže se od 10 novembra do 30 marta, u ukupnom trajanju od 142 dana.

Vlažnost vazduha

Prosječna relativna vlažnost vazduha iznosi 65,6%, sa max od 77,2% u novembru i min od 49,4% u julu. Tokom vegetacionog perioda, prosječna relativna vlažnost vazduha je 56,7%.

Osunčanje, oblačnost i padavine

Srednja godišnja suma osunčanja iznosi 2.456 časova. Najsunčaniji mjesec je jul sa 344,1, a najkraće osunčanje ima decembar sa 93,0 časova. U vegetacionom periodu osunčanje traje 1.658 časova. Godišnji tok oblačnosti ima prosječnu vrijednost od 5,2 desetina pokrivenosti neba. Najveća oblačnost je u novembru 7,0, a najmanja u avgustu 2,8. Prosječna vrijednost oblačnosti u vegetacionom periodu je 4,3. Srednji prosjek padavina iznosi 1.692 mm godšnje, sa maksimumom od 248,4 mm, u decembru i minimumom od 42,0 mm, u julu. Padavinski režim oslikava neravnomjernost raspodjele po mjesecima, uz razvijanje ljetnjih lokalnih depresija sa nepogodama i pljuskovima. Vegetacioni period ima 499,1 mm padavina ili 20,6 % od srednje godšnje količine. Period javljanja sniježnih padavina traje od novembra do marta, sa prosječnim trajanjem od 5,4 dana, a snijeg se rijetko zadržava duže od jednog dana.

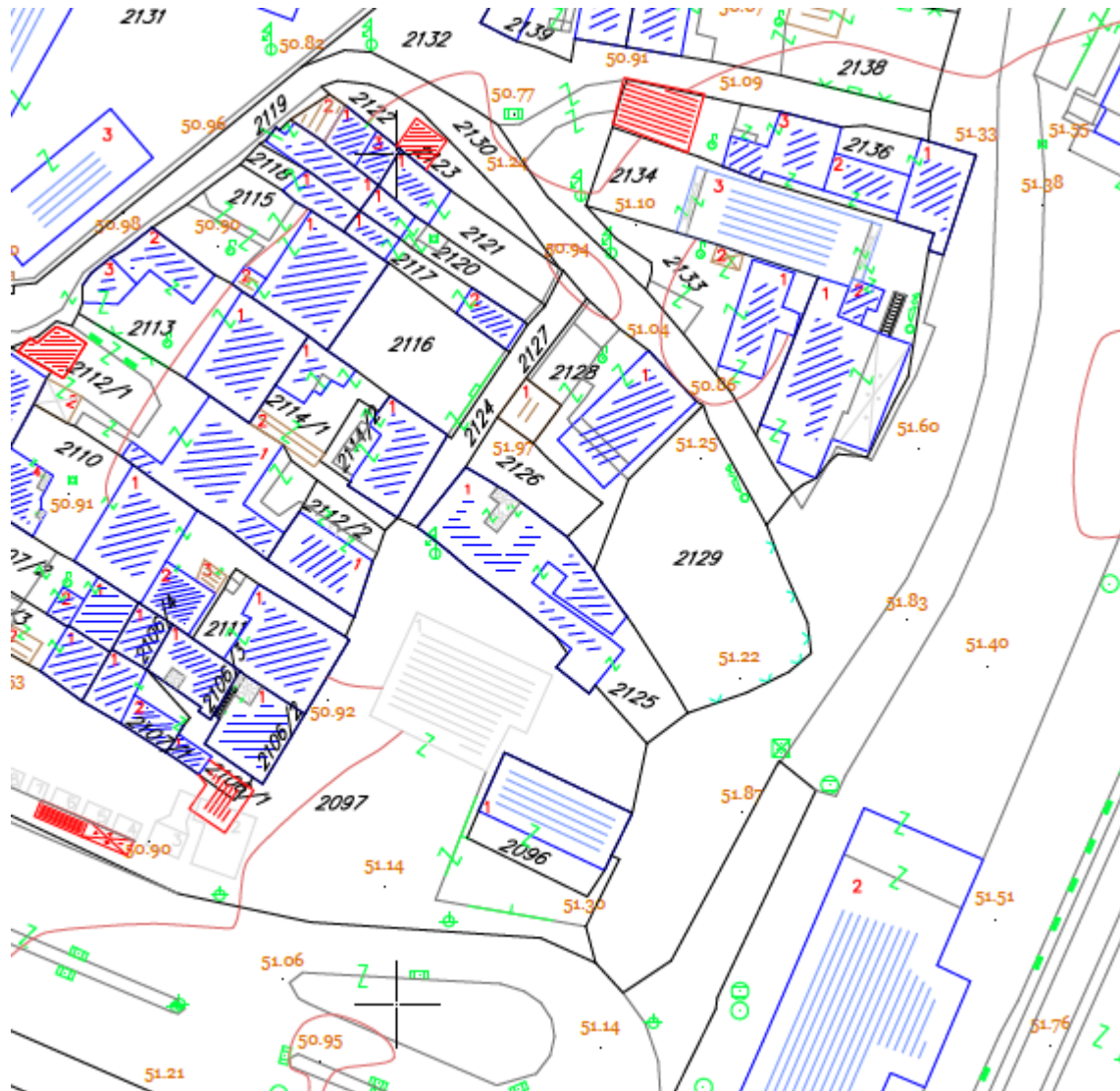
Pojave magle, grmljavine i grada

Prosječna godišnja čestina pojave magle iznosi 9 dana, sa ekstremima od 1 do 16 dana. Period javljanja magle traje od oktobra do juna, sa najčešćom pojavom u decembru i januaru (po 2,6 dana). Nepogode (grmljavine) javljaju se u toku godine prosječno 53,7 dana, sa maksimumom od 7,7 dana, u junu i minimumom od 1,9 dana, u januaru. Pojava grada registruje se u svega 0,9 dana prosječno godišnje, sa zabilježenim maksimumom od 4 dana.

Vjetrovi

Učestalost vjetrova i tišina izražena je u promilima, pri čemu je ukupan zbir vjetrova iz svih pravaca i tišina uzet

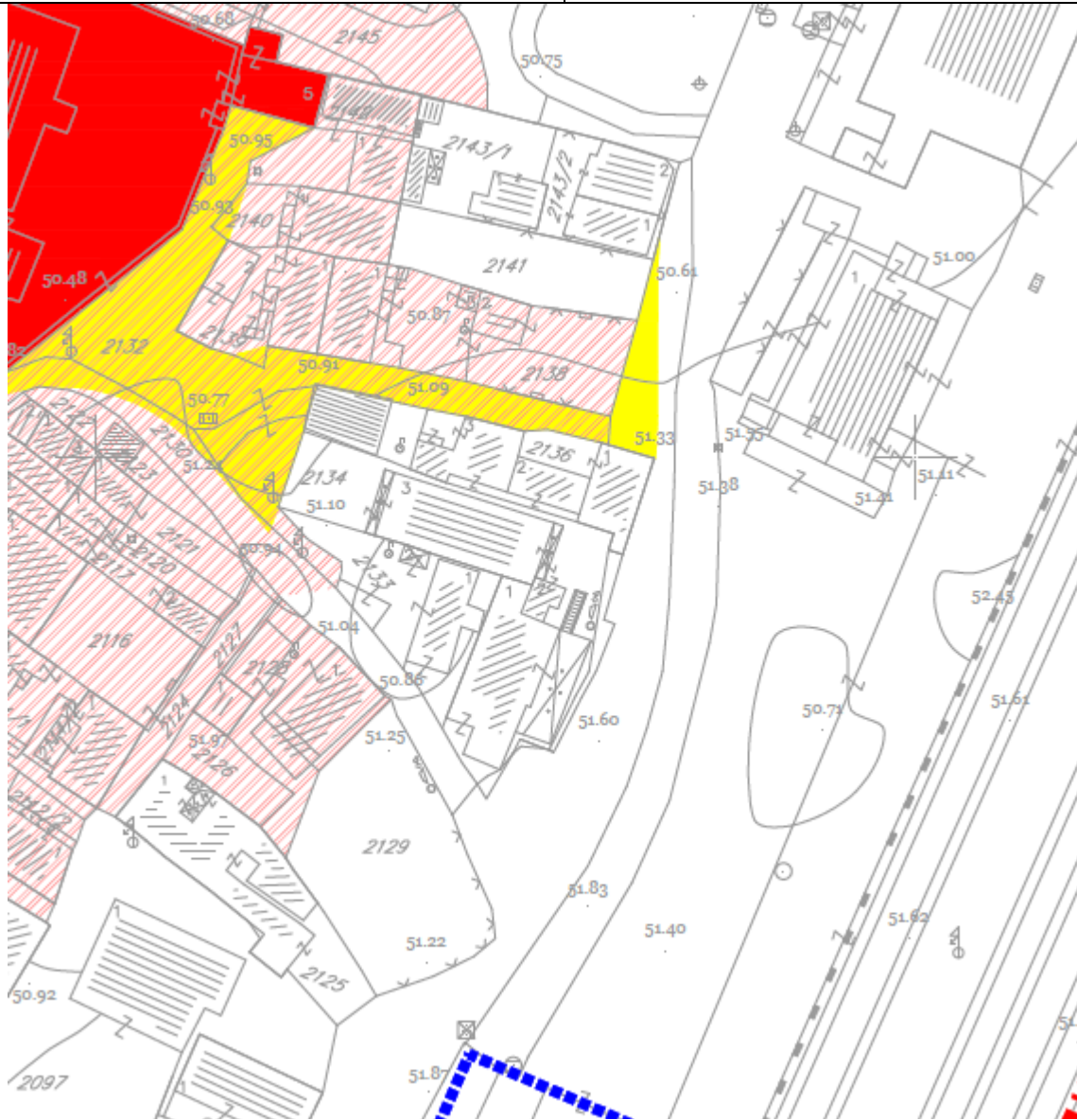
	<p>kao 1000 %. Najveću učestalost javljanja ima sjeverni vjetar sa 227 ‰, a najmanju istočni sa 6 ‰. Sjeverni vjetar se najčešće javlja ljeti, a najrjeđe u proljeće. Tišine ukupno traju 380 ‰, sa najvećom učestalošću u decembru, a najmanjom u julu. Najveću srednju brzinu godišnje ima sjeveroistočni vjetar (6,2 m/sec), koji najveću vrijednost bilježi tokom zime (prosječno 8,9 m/sec). Maksimalna brzina vjetra od 34,8 m/sec. (125,3 km/čas i pritisak od 75,7 kg/m²) zabilježena je kod sjevernog vjetra. Jaki vjetrovi su najčešći u zimskom periodu sa prosječno 20,8 dana, a najrjeđi ljeti sa 10,8 dana. Tokom vegetacionog perioda jaki vjetrovi se javljaju prosječno 22,1 dan.</p> <p><u>Ocjena sa aspekta prirodnih uslova</u></p> <p>Sa aspekta prirodnih uslova, ovo područje ima niz povoljnosti za izgradnju i urbanizaciju. Ravan teren, nizak nivo podzemnih voda kao i dobra stabilnost terena su karakteristike koje idu u prilog gradnje. Klimatski uslovi su, kao i na cijeloj teritoriji grada, povoljni za gradnju tokom cijele godine. Pri izgradnji, odnosno planiranju objekata treba voditi računa o nepovoljnim uslovima vjetra, sunca i kiše.</p>	
17	URBANISTIČKI PARAMETRI ZA PROSTOR U ZAHVATU URBANISTIČKE PARCELE	
	Namjena prostora u zahvatu urbanističke parcele	SMG (stanovanje malih gustina)
	Oznaka urbanističke parcele	UP 408u zoni 1
	Površina urbanističke parcele [m ²]	795,09
	Maksimalni planirani indeks zauzetosti	0,19
	Maksimalni planirani indeks izgrađenosti	0,38
	Maksimalna planirana bruto građevinska površina pod objektom [m ²]	155
	Maksimalna ukupna planirana bruto građevinska površina [m ²]	310
	Maksimalna planirana spratnost	P+1 (prizemlje i jedan sprat)
18	<p>DOSTAVLJENO: Podnosiocu zahtjeva, u spise predmeta i arhivi.</p> <p><i>Shodno izmjeni i dopuni Uredbe o povjeravanju dijela poslova Ministarstva održivog razvoja i turizma jedinicama lokalne samouprave ("Službeni list Crne Gore", br. 087/18 od 31.12.2018, 028/19 od 23.05.2019, 075/19 od 30.12.2019, 116/20 od 04.12.2020 i 76/21 od 09.07.2021 i 141/21 od 30.12.2021 i br. 151/22 od 30.12.2022), a na osnovu člana 74. Zakona o planiranju prostora i izgradnji objekata („Službeni list CG”, br.64/17, 44/18, 63/18, 11/19, 82/20 i 86/22) stav 9 i 10 izdati urbanističko-tehnički uslovi se dostavljaju nadležnom inspekcijskom organu u roku od tri dana od dana izdavanja i objavljuju na internet stranici u roku od jednog dana od dana izdavanja.</i></p>	
	OBRADIVAČ URBANISTIČKO-TEHNIČKIH USLOVA Arh.Rakčević Zorica, dipl.ing.	RUKOVODILAC SEKTORA Arh.Rakčević Zorica, dipl.ing. 
	PRILOZI	
	<ul style="list-style-type: none"> ▪ Izvodi iz grafičkih priloga planskog dokumenta ▪ Tehnički uslovi priključenja preduzeća "Vodovod i kanalizacija" d.o.o. ▪ List nepokretnosti 2276 i kopija plana, izdatih od strane Uprave za nekretnine - Područne jedinice Podgorica za katastarsku parcelu 2128 i 2129KO Podgorica III 	



GRAFIČKI PRILOG – Topografsko katastarska podloga

Izvod iz DUP-a „Drač Putnički terminal“ za urbanističku parcelu **UP 408u zoni 1**

1



SADAŠNJI I PREDLOŽENI STATUS ZAŠTITE

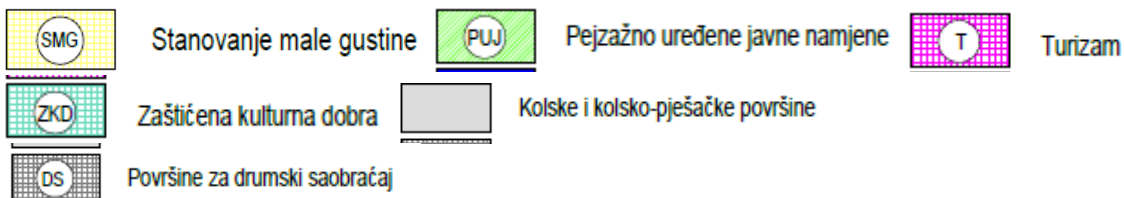
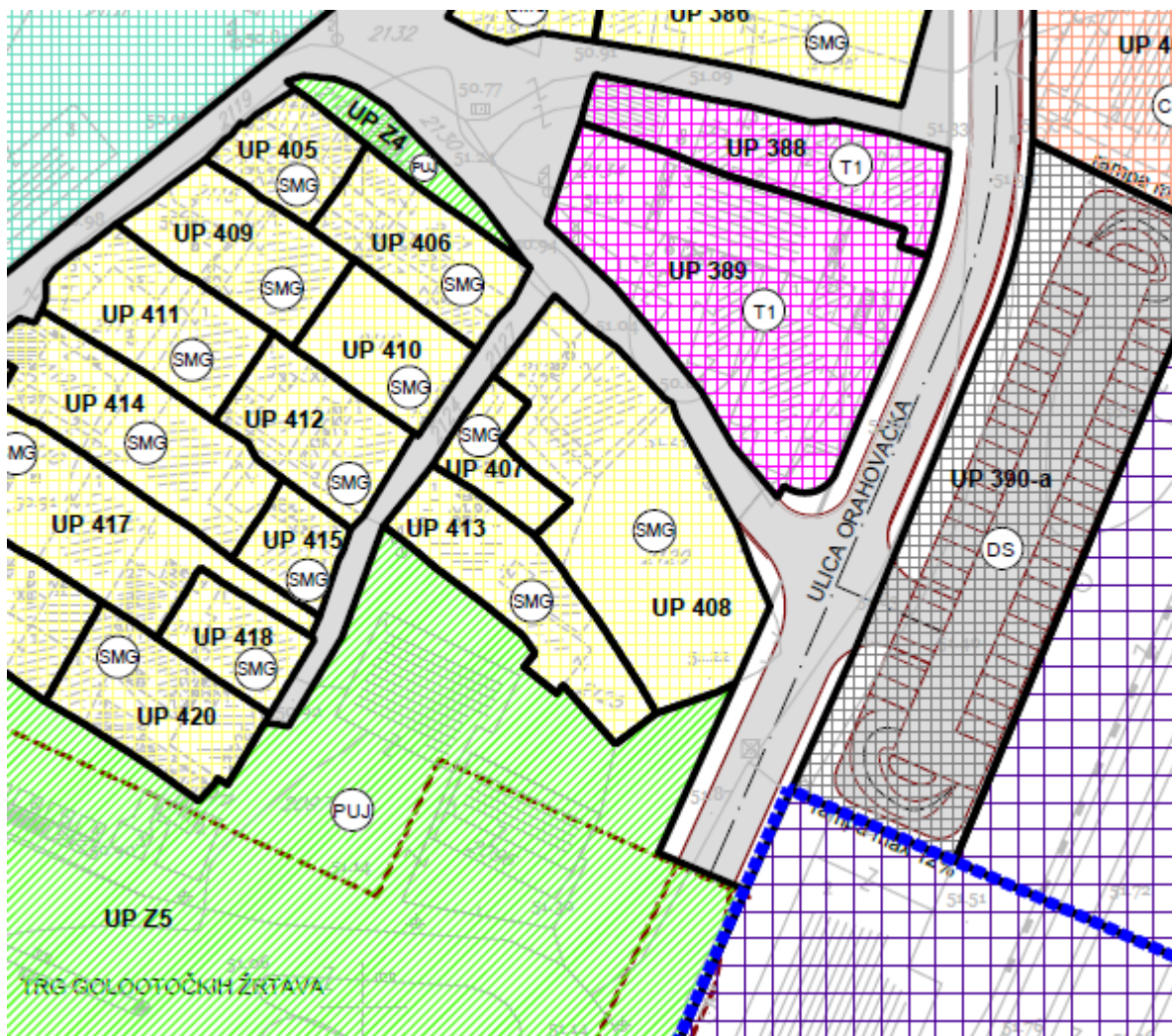
- Objekti sa statusom zaštite
- Zaštićena okolina objekata

- Lokacije za izradu arhitektonsko-urbanističkog rješenja prilikom rekonstrukcije ulice (ulični nizovi, objekti i ogradni zidovi sa portalima)

GRAFIČKI PRILOG – Karta objekata sa statusom zaštite

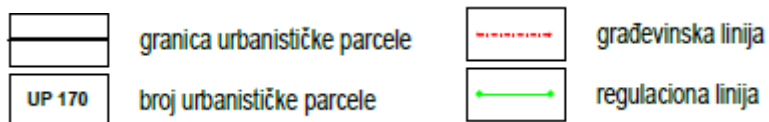
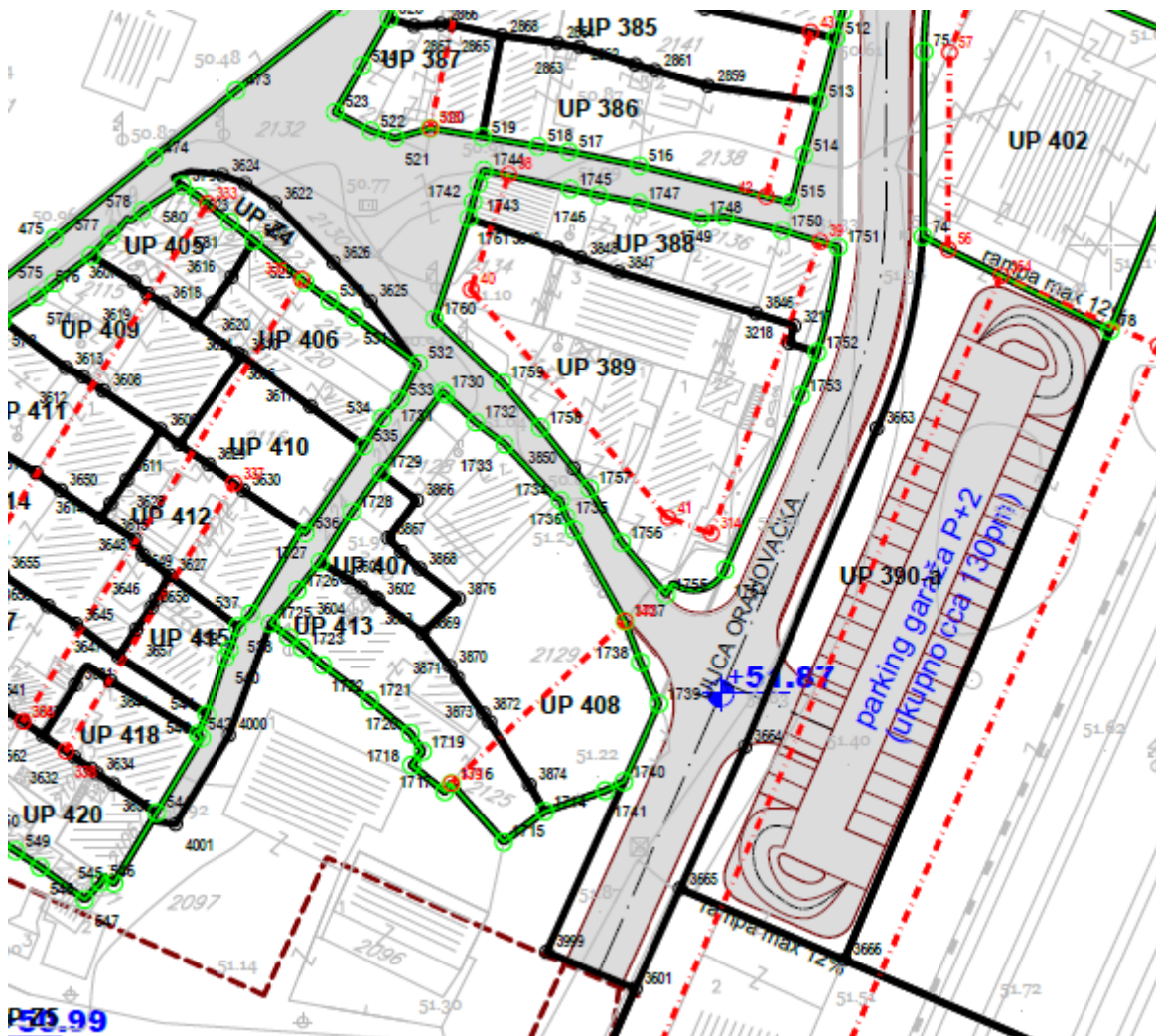
Izvod iz DUP-a „Drač Putnički terminal“ za urbanističku parcelu **UP 408u zoni 1**

1a



GRAFIČKI PRILOG – Planirana namjena površina

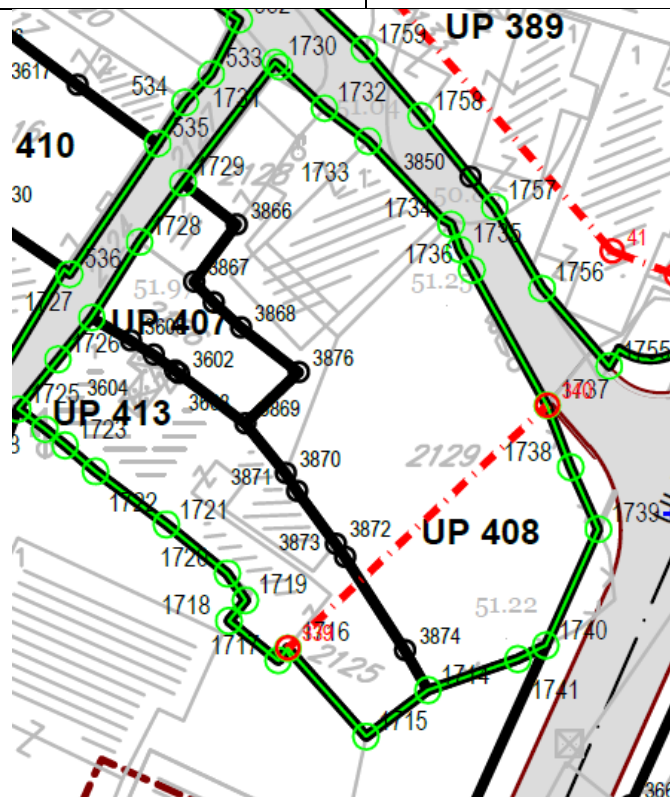
Izvod iz DUP-a „Drač Putnički terminal“ za urbanističku parcelu **UP 408u zoni 1**



GRAFIČKI PRILOG – Plan parcelacije i regulacije

Izvod iz DUP-a „Drač Putnički terminal“ za urbanističku parcelu **UP 408** u zoni 1

3



KOORDINATE URBANISTIČKE PARCELE

X=6604837.6300 Y=4699566.9300
X=6604836.7000 Y=4699568.5100
X=6604836.0200 Y=4699570.4600
X=6604835.2600 Y=4699570.9100
X=6604829.5700 Y=4699576.9200
X=6604826.1800 Y=4699579.4700
X=6604822.7000 Y=4699582.7000
X=6604822.3600 Y=4699583.0300
X=6604815.1900 Y=4699573.6800
X=6604815.5900 Y=4699573.3700
X=6604819.3200 Y=4699570.4400
X=6604816.0200 Y=4699566.0000
X=6604817.5500 Y=4699564.3700

KOORDINATE GRAĐEVINSKE LINIJE

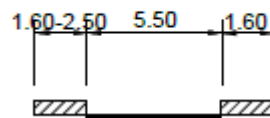
X=6604823.3400 Y=4699537.5300
X=6604843.4900 Y=4699556.4000

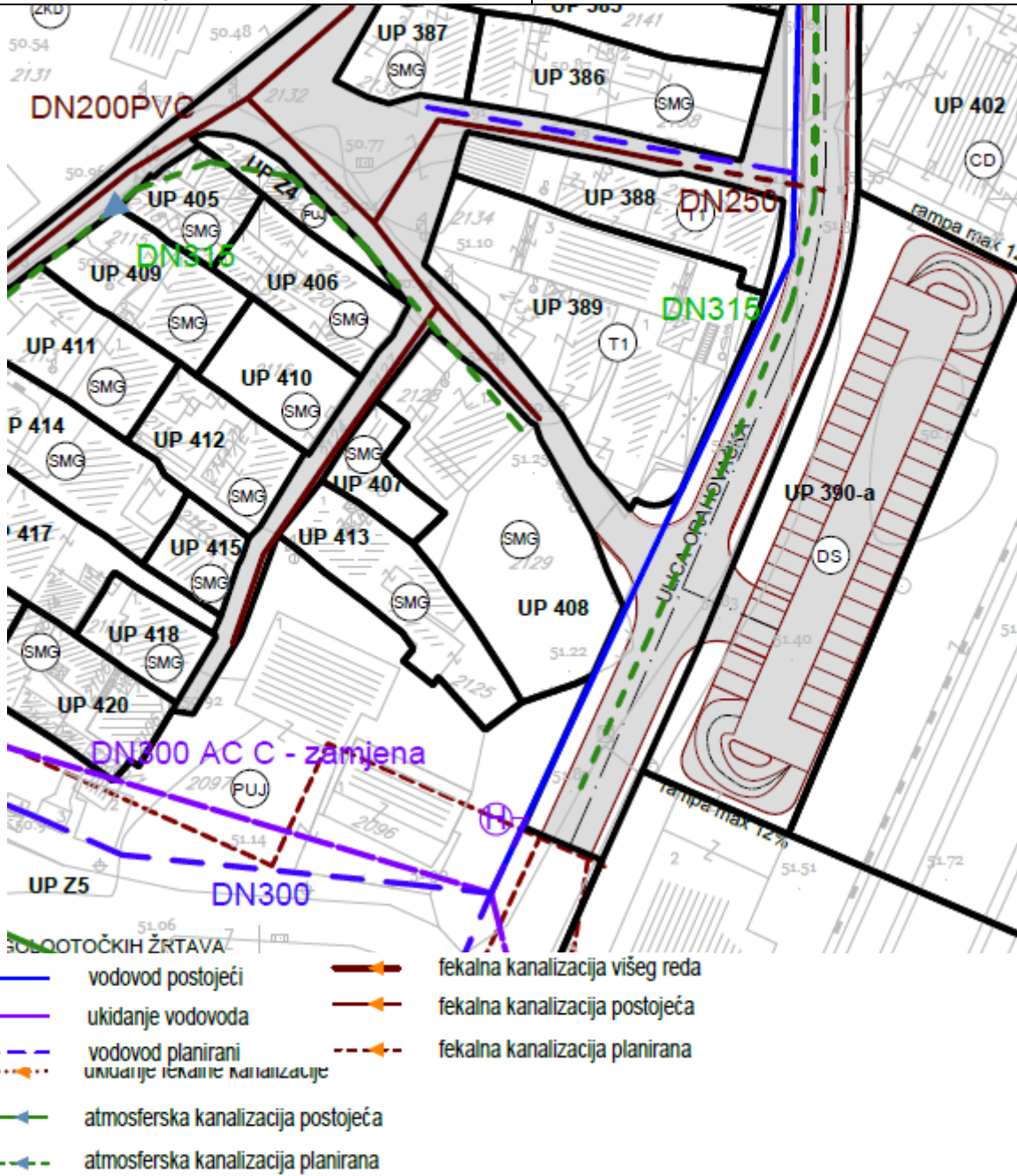
GRAFIČKI PRILOG – Plan parcelacije i regulacije koordinate

Izvod iz DUP-a „Drač Putnički terminal“ za urbanističku parcelu **UP 408** u zoni 1



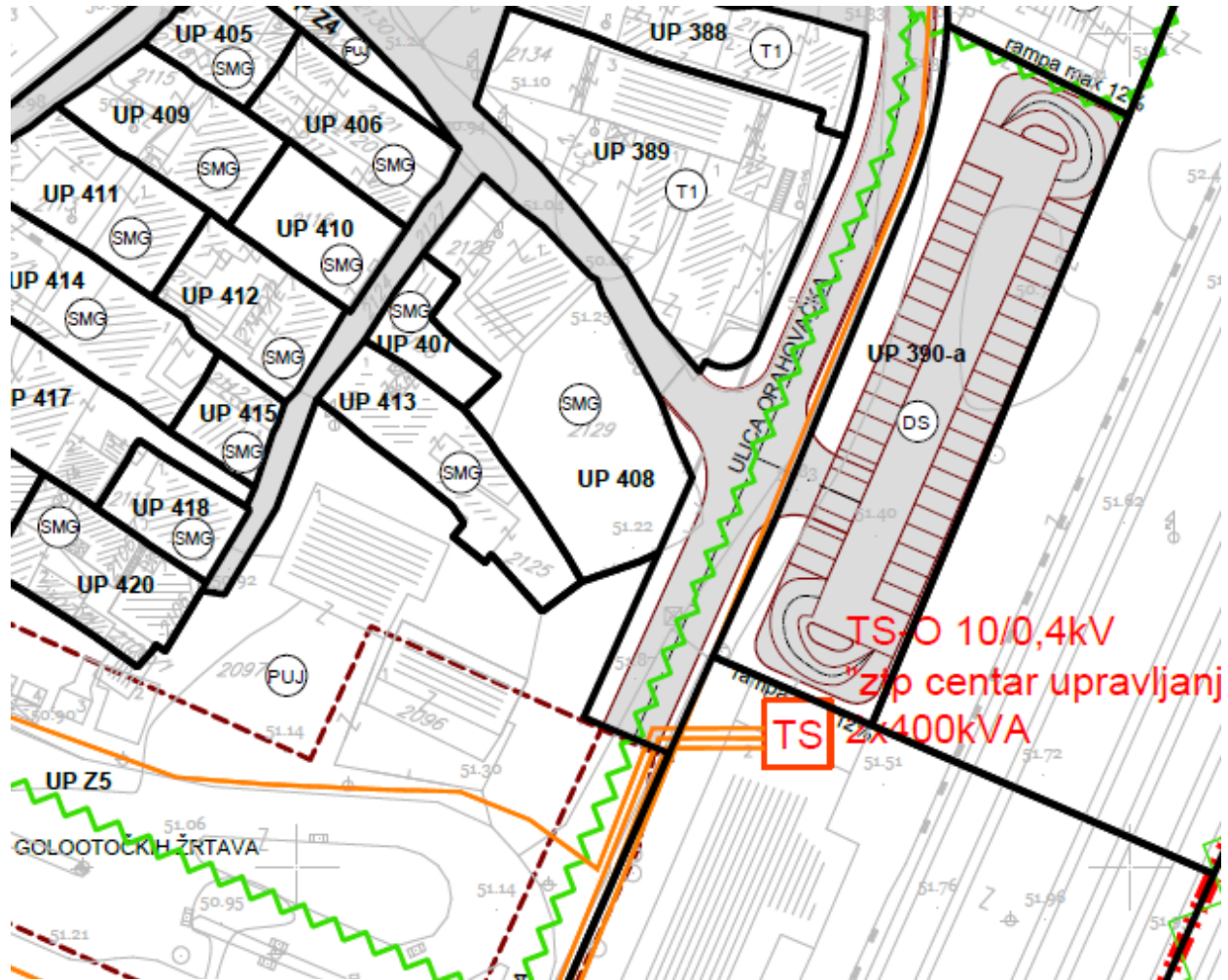
presjek 16-16












GRAFIČKI PRILOG – Plan hidrotehničke infrastrukture

Izvod iz DUP-a „Drač Putnički terminal“ za urbanističku parcelu UP 408u zoni 1

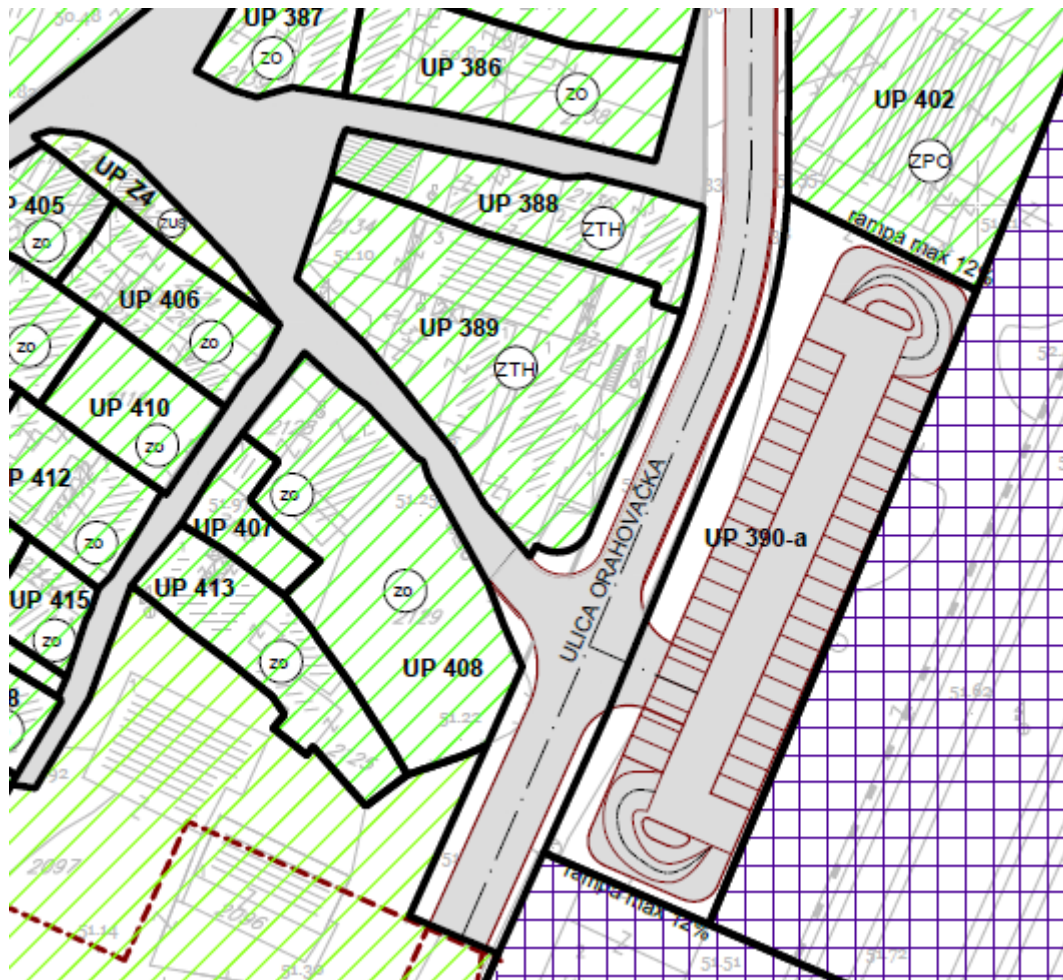


-  Zona trafo reona
-  Oznaka trafo reona
-  Postojeća transformatorska stanica
-  Planirana transformatorska stanica
-  Postojeći elektrovod 10 kV
-  Planirani elektrovod 10 kV
-  Elektrovod 10 kV - ukidanje

GRAFIČKI PRILOG –Plan elektroenergetske infrastrukture

Izvod iz DUP-a „Drač Putnički terminal“ za urbanističku parcelu UP 408u zoni 1

7



POVRŠINE ZA PEJZAŽNO UREĐENJE
OGRANIČENE NAMJENE

POVRŠINE ZA PEJZAŽNO UREĐENJE JAVNE
NAMJENE



ZELENILO INDIVIDUALNIH STAMBENIH
OBJEKATA



TRG

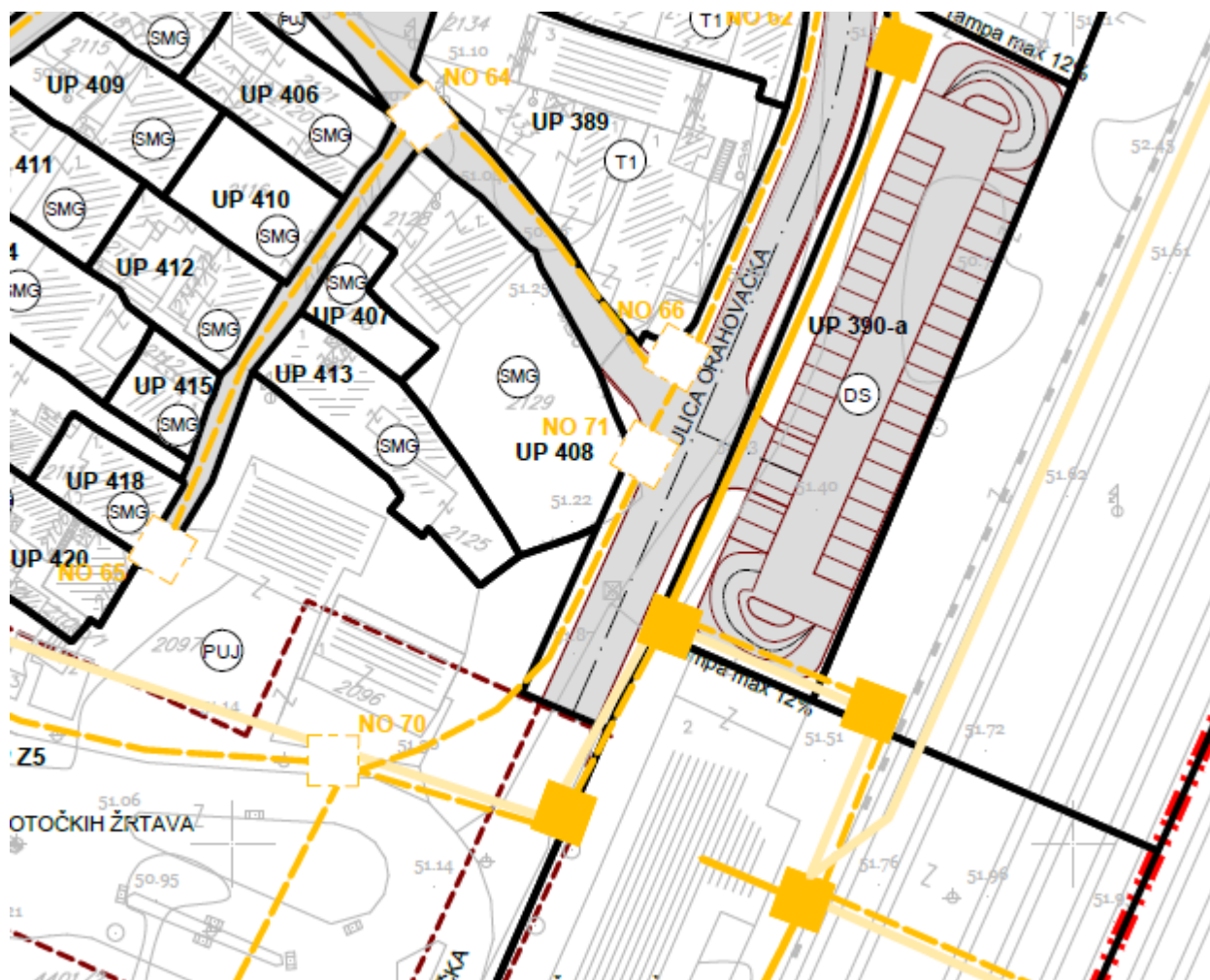


ŽELJEZNIČKA INFRASTRUKTURA

GRAFIČKI PRILOG – Plan zelenih i slobodnih površina

Izvod iz DUP-a „Drač Putnički terminal“ za urbanističku parcelu **UP 408** u zoni 1

8



- TK okno - Postojeće kablovsko okno
- TK podzemni vod višeg reda - Postojeća elektronska komunikaciona infrastruktura sa magistralnim i lokalnim optičkim kablovima
- TK podzemni vod - Postojeća elektronska komunikaciona infrastruktura
- Planirani TK podzemni vod - planirana elektronska komunikaciona kanalizacija sa 4 PVC cijevi 110mm
- Planirano TK okno - Planirano kablovsko okno NO 1, ..., NO 93

GRAFIČKI PRILOG – Plan telekomunikacione infrastrukture

Izvod iz DUP-a „Drač Putnički terminal“ za urbanističku parcelu **UP 408u zoni 1**



Crna Gora
Ministarstvo ekologije,
prostornog planiranja i urbanizma

Adresa: IV proleterske brigade broj 19
81000 Podgorica, Crna Gora
tel: +382 20 446 200
+382 20 446 339
fax: +382 20 446 215
www.mrt.gov.me

Broj: 08 -332/23 – 8070/2

ZAJEDNICA OPŠTINA
CRNE GORE
broj: 08-1225/23
Podgorica 24.10.2023 god.

Podgorica, 19.10.2023. godine

ZAJEDNICA OPŠTINA CRNE GORE
Mišela Manojlović, generalna sekretarka

PODGORICA

Poštovana,

Aktom broj 03 -1195 /23 od 17.10.2023.godine, obratili ste se ovom ministarstvu zahtjevom za davanje smjernica za rad lokalnim samoupravama u odnosu na primjenu čl. 216 i 223 Zakona o planiranju prostora i izgradnji objekata („Službeni list CG“, br. 64/17, 44/18, 63/18, 82/20, 86/22 i 4/23), usled isteka roka za donošenje plana generalne regulacije Crne Gore.

Podsjećamo, s tim u vezi, da je odredbom člana 216 Zakona o planiranju prostora i izgradnji objekata propisano da će se plan generalne regulacije Crne Gore donijeti u roku od 72 mjeseca od dana stupanja na snagu ovog zakona, te da donošenjem plana generalne regulacije prestaju da važe svi državni i lokalni planski dokumenti u njegovom obuhvatu, osim Prostornog plana Crne Gore.

Sam toga, odredbom člana 223 stav.2 istog Zakona propisano je da će se propisi jedinice lokalne samouprave kojima se uređuju lokalni objekti od opšteg interesa primjenjivati do donošenja plana generalne regulacije Crne Gore, u dijelu koji se odnosi na Zakonom taksativno definisane objekte.

Povodom pitanja važenja planskih dokumenata, a imajući u vidu činjenicu da plan generalne regulacije Crne Gore nije donijet - upućujemo da se državni i lokalni planski dokumenti koji su evidentirani i objavljeni u Registru planskih dokumenata koje vodi Ministarstvo ekologije, prostornog planiranja i urbanizma primjenjuju, sve dok se u odgovarajućem postupku ne utvrdi da nijesu u saglasnosti sa Ustavom i zakonom, do kada će se smatrati važećim.

U istom kontekstu je i mišljenje ovog ministarstva u odnosu na primjenu propisa jedinica lokalne samouprave kojima se uređuju lokalni objekti od opšteg interesa – što znači da se ovi propisi i dalje primjenjuju.

MINISTARKA
Ana Novaković Djurović



Dostavljeno:

- Sekretarijatu za planiranja prostora i održivi razvoj Glavnog grada Podgorice
- Sekretarijatu za urbanizam i zaštitu životne sredine Opštine Danilovgrad
- Sekretarijatu za uređenje prostora Opštine Tivat



CRNA GORA

GLAVNI GRAD PODGORICA

Sekretarijat za planiranje prostora i održivi razvoj

UPI-02-041/23-8970/2
Broj:
Podgorica, 27. 11. 2023.
28/11/23
08-332/23-2019/7
154229, 2000-744/2023

DOO "Vodovod i kanalizacija" Podgorica postupajući po zahtjevu Sekretarijata za planiranje prostora i održivi razvoj, na osnovu člana 74 Zakona o planiranju prostora i izgradnji objekata (Službeni list CG broj 64/17), člana 19 Odluke o javnom vodosnabdijevanju na teritoriji Glavnog grada (Službeni list CG – opštinski propisi br. 027/15 i 034/16), člana 10 Odluke o prikupljanju, prečišćavanju i ispuštanju otpadnih voda na teritoriji Glavnog grada (Službeni list CG – opštinski propisi br. 027/15) i člana 5 Odluke o prikupljanju i ispuštanju atmosferskih voda na teritoriji Glavnog grada (Službeni list CG – opštinski propisi br. 027/15) izdaje

TEHNIČKE USLOVE PRIKLJUČENJA NA GRADSKI VODOVOD I KANALIZACIJU

Na osnovu zahtjeva Sekretarijata za planiranje prostora i održivi razvoj broj 08-332/23-2019 od 08.11.2023.godine, koji je kod nas evidentiran pod brojem UPI-02-041/23-8970/1 od 08.11.2023. godine, za izdavanje tehničkih uslova priključenja na gradski vodovod i kanalizaciju za izgradnju objekta stanovanja male gustine sa mogućnošću poslovanja na UP 408, zona 1, u zahvatu DUP-a "Drač putnički terminal" (katastarske parcele 2128 i 2129 KO Podgorica III) u Podgorici, investitora Šofranac Rajka (prema urbanističko-tehničkim uslovima 08-332/23-2019 od 08.11.2023.godine, izdatim od strane Sekretarijata za planiranje prostora i održivi razvoj), propisujemo sljedeće tehničke uslove priključenja na gradski vodovod i kanalizaciju. U prilogu dostavljamo situaciju sa ucrtanim postojećim hidrotehničkim instalacijama na predmetnoj lokaciji. Položaj prikazanih cjevovoda je ucrtan kao spoj osovina poklopaca šahtova, što ne odgovara stvarnom položaju cijevi, koji kod vodovoda može biti udaljen od osovine poklopca i par metara. Stvarni položaj mora se utvrditi uvidom u svaki šaht pojedinačno. Napominjemo da se u blizini lokacije može naići na priključne cjevovode za koje ovo društvo ne posjeduje potrebne podatke o visinskom i horizontalnom položaju, jer prilikom izgradnje ovih cjevovoda nije urađen katastar instalacija, a na cjevovodu nijesu izvedeni vodovodni šahtovi, te u sadašnjem stanju nema mogućnosti da ih snimimo i ucrtamo njihov tačan položaj. U slučaju da priključne cijevi prolaze preko predmetne parcele, iste se moraju izmjestiti prije početka radova na objektu, a na osnovu zahtjeva investitora. Troškovi izmještanja padaju na teret investitora, a vodoinstalaterske radove izvodi isključivo "Vodovod i kanalizacija" d.o.o. Podgorica.

Na predmetnoj parceli se nalazi porodična stambena zgrada površine 120m². UTU-ima je na UP 408 planiran objekat spratnosti do P+1, max površine osnove 155m² i max bruto građevinske površine 310m². Namjena objekta je stanovanje male gustine sa mogućnošću poslovanja.

Postojeći objekat je priključen na gradsku vodovodnu mrežu i kod ovog društva je registrovan vodomjer pod šifrom 517152300, broj vodomjera 5156450050, marke "Elster" 30/10 na ime podnosioca zahtjeva. Nije evidentiran priključak na gradsku fekalnu kanalizaciju.

a) Vodovod:

Za priključenje objekta na gradsku vodovodnu mrežu zadržati postojeći priključak, ukoliko zadovoljava potrebe, ili izvršiti njegovu rekonstrukciju.

Rekonstrukcija je obavezna u slučaju da postojeći priključak ne zadovoljava uslove koji će biti obrazloženi u nastavku, a odnose se na sljedeće:

- prečnik postojeće priključne cijevi ne zadovoljava potrebe planiranog objekta,
- postojeći priključak ide preko tuđih privatnih parcela odnosno ne ide javnom površinom,
- postojeći vodomjerni šaht ne odgovara lokacijom u odnosu na mjesto priključenja,
- postojeći vodomjerni šaht ne odgovara propisanim minimalnim dimenzijama,
- potrebno razdvajanje mjerenja potrošnje postojećih ili planiranih zasebnih stambenih jedinica,
- potrebno razdvajanje mjerenja potrošnje postojećih ili planiranih zasebnih poslovnih jedinica i td.

Postojeći vodovod AC«C» DN300mm pored lokacije objekta je tranzitni i sa njega se ne dozvoljavaju individualni priključci za objekte, već služi za napajanje sekundarne vodovodne mreže. Ovaj cjevovod ne smije biti ugrožen izgradnjom objekta, te je potrebno ostaviti koridor min 3.0m osovinski od cjevovoda, kako bi se omogućio nesmetan pristup specijalnim vozilima radi održavanja cjevovoda ili eventualne intervencije.

U slučaju racionalne i tehnički logične potrošnje u vodovodnom sistemu biće obezbijeđen pritisak na mjestu priključenja oko 2bar.

Za registrovanje utroška vode cijelog objekta potrebno je predvidjeti ugradnju vodomjera odgovarajućih dimenzija u šahtu ispred objekta, posebno za stambeni, posebno za poslovni dio objekta, ukoliko se planira poslovanje. Pošto se radi o objektu stanovanja male gustine sa mogućnošću poslovanja potrebno je u šahtu ispred objekta predvidjeti ugradnju vodomjera za mjerenje utroška vode svake stambene i poslovne jedinice posebno (a nikako u objektu i samim jedinicama). Ako se radi o kolektivnom stambenom objektu, onda su uslovi za ugradnju vodomjera drugačiji. Šaht treba da bude u posjedu vlasnika, 1 do 2m od ivice parcele gledajući iz pravca mjesta priključenja na ulični cjevovod. Minimalne dimenzije svijetlog otvora šahta za vodomjer su 1.2x1.2x1.2 m (u koji se mogu smjestiti maksimalno 3 mala vodomjera), obavezno sa drenažom, penjalicama i poklopcem tako postavljenim da se pri silazu u šaht ne gazi po vodomjerima. Projektom obavezno prikazati detalj vodomjernog šahta - vodoinstalaterski i građevinski, sa specifikacijom i pravim dimenzijama fazonskih komada i armatura da bi dokazali usvojene dimenzije, osnovu i presjek kao i njegovu lokaciju na situaciji.

Svi vodomjeri koji se ugrađuju moraju biti klase C, sa mesinganim, horizontalnim kućištem, impulsnim mehanizmom i radio modulom za daljinsko očitavanje, sa magnetnim ventilom prije i propusnim ventilom poslije vodomjera, koji su prilagođeni usvojenom programu i opremi "Vodovod i kanalizacija" d.o.o. Podgorica. Vodomjeri moraju biti sa horizontalnom osovinom, baždareni i moraju imati plombu Metrološkog zavoda Crne Gore sa oznakom ME.

Vodoinstalaterske radove na izradi ili rekonstrukciji priključka, nabavci i ugradnji vodomjera izvodi **isključivo** "Vodovod i kanalizacija" d.o.o. Podgorica po zahtjevu korisnika. U slučaju nepoštovanja navedenog, odnosno bespravnog priključenja na vodovodnu mrežu, vodovodni priključak će biti ukinut i preduzete odgovarajuće zakonske mjere.

Nakon sprovođenja postupka za dobijanje odobrenja za gradnju objekta i prijave gradnje nadležnom organu, potrebno je podnijeti zahtjev ovom društvu za dobijanje gradilišnog vodovodnog priključka. Ukoliko umjesto vlastitog gradilišnog priključka investitor za građenje koristi gradsku vodu preko svog ili tuđeg registrovanog vodomjera za domaćinstvo, ili na neki drugi način, ta potrošnja će se posebno obračunati i mora da se reguliše prije dobijanja trajnog priključka. Da bi se stekli uslovi za dobijanje trajnog priključka, potrebno je da investitor pribavi

potvrdu da je objekat urađen prema revidovanoj projektnoj dokumentaciji, kao i potvrdu o izmirenim obavezama od Agencije za izgradnju i razvoj Podgorice d.o.o. i uz zahtjev za stalni priključak ih dostavi "Vodovod i kanalizacija" d.o.o. Podgorica.

b) Fekalna kanalizacija:

Gradski sistem kanalizacione mreže je separatan, tako da se ne dozvoljava upuštanje atmosferskih voda u fekalnu kanalizaciju i obrnuto.

Priključenje objekta na gradsku fekalnu kanalizaciju može se obaviti na postojećem kolektoru PVC DN200mm u nekom od postojećih revizionih okana RO 7342, RO7341 ili RO7346, čije su kote i koordinate date u prilogu. Priključak prema objektu voditi javnom površinom.

Priključak, izvod iz objekta, izvesti od atestiranih PVC kanalizacionih cijevi za uličnu kanalizaciju (tjemene nosivosti ne manje od SN4) prečnika DN160 ili DN200 do uličnog revizionog okna. Kod ukrštanja sa vodovodom, kanalizaciona cijev mora da bude ispod vodovoda i to tako da je minimum 20 cm od tjemena kanalizacione cijevi do dna vodovodne cijevi. Kanalizaciona cijev ne bi smjela biti plića od 1,0 m.

Radove na izgradnji ili rekonstrukciji kanalizacionog priključka vrši stranka u vlastitoj režiji, a priključenje na postojeću gradsku kanalizaciju se vrši pod obaveznim nadzorom "Vodovod i kanalizacija" d.o.o. Podgorica, koje je potrebno obavijestiti o početku radova. Posebnu pažnju je potrebno obratiti na vodovod, kao i PTT i elektroinstalacije, čije je katastre potrebno pribaviti od nadležnih institucija. Internu kanalizaciju obavezno treba isprati prije priključenja, da šut i otpadni materijal ne bi oštetili postojeću gradsku fekalnu kanalizaciju. Isto se odnosi na priključenje atmosferske kanalizacije. Prije početka radova na izvodjenju priključka, treba se obratiti nadležnom organu radi dobijanja protokola za prekop javne površine.

S obzirom na opterećenost sistema gradske fekalne kanalizacije, napominjemo da nije preporučljivo priključenje podrumskih i suterenskih etaža objekta na fekalnu kanalizaciju. U slučaju da investitor priključi pomenute etaže na kolektor fekalne kanalizacije bez prepumpavanja, "Vodovod i kanalizacija" d.o.o. Podgorica neće snositi nikakvu odgovornost od eventualnog izlivanja fekalnih voda u naprijed navedenim etažama objekata

Ukoliko su u okviru poslovnih sadržaja u objektima predviđeni kafići, restorani ili slični sadržaji, investitor je dužan izvršiti tretman otpadnih voda prije upuštanja istih u gradsku fekalnu kanalizaciju.

c) Atmosferska kanalizacija:

Projektom obuhvatiti rješenje odvođenja kišnih voda sa krova objekta, kao i cijele lokacije objekta. Za rješenje odvođenja predvidjeti izgradnju retenzionog bazena (upojni bunar ili rov) na lokaciji predmetne parcele. Dimenzije retenzionog bazena dokazati proračunom. Dimenzionisati ga za prihvatanje prvog poplavnog talasa 15-to minutne kiše intenziteta 264 l/s/ha. Kišne vode se ne smiju upuštati direktno u gradsku atmosfersku kanalizaciju, kada dođe do njene realizacije, nego prvo u retenzioni bazen koji se prelijeva u gradsku atmosfersku kanalizaciju.

Napominjemo da postoji mogućnost da atmosferska kanalizacija kapacitetom neće moći da primi vodu sa krovova i okolnog terena planiranih objekata. Atmosferska kanalizacija se ne projektuje na maksimalnu količinu padavina na određenom području za određeni povratni period, jer bi isto bilo neracionalno. S tim u vezi, ne možemo garantovati uredno odvođenje atmosferskih voda u slučaju dugotrajnih kiša velikog intenziteta, koje mogu izazvati plavljenje podruma i suterena objekta.

d) Tehnička opremljenost projekta hidrotehničkih instalacija

Projekat treba da sadrži sve tekstualne i grafičke priloge za glavni projekat u skladu sa Pravilnikom o načinu izrade i sadržini tehničke dokumentacije za građenje objekta (Službeni

list CG broj 044/18). Projekat unutrašnjih instalacija vodovoda i kanalizacije treba izraditi u skladu s pravilima struke i odredbama važeće zakonske regulative, a mora obuhvatiti interne instalacije vodovoda i kanalizacije do priključenja na gradski ulični vodovod odnosno do javne ulične kanalizacije, uključujući i same spojeve sa istim.

U predmjeru radova obavezno treba razdvojiti radove na unutrašnjoj vodovodnoj instalaciji, koje obavlja izvođač radova na objektu, od dijela vodovodnog priključka, koje izvodi "Vodovod i kanalizacija" d.o.o. Podgorica.


Projekat obavezno mora da sadrži preglednu situaciju u odgovarajućoj razmjeri, sa svim prikazanim elementima relevantnim za izbor projektnog rješenja. Svrha pregledne situacije na kojoj insistiramo kao obaveznom dijelu projekta, je da se može sagledati kako koncepcija kompletnog rješenja, tako i veza svih ostalih priloga datih projektom.

Napominjemo da je potrebno nakon obrade projektne dokumentacije u dijelu spoljnih i unutrašnjih instalacija, projekat dostaviti "Vodovod i kanalizacija" d.o.o. Podgorica na provjeru poštovanja uslova priključenja i davanja saglasnosti na projekat, kao i projekat uređenja terena i eventualno sprinklera ako je predviđen.

Ovi uslovi važe 6 (šest) mjeseci od dana izdavanja.

Prilog: Situacija R = 1:500

Podgorica,
27.11.2023. godine

 Izvršni direktor,
Aleksandar Nišavić, dipl.ecc.





UPRAVA ZA KATASTAR
I DRŽAVNU IMOVINU

CRNA GORA

PODRUČNA JEDINICA
PODGORICA

Broj: 101-919-49262/2023

Datum: 22.11.2023.

KO: PODGORICA III

Na osnovu člana 173 Zakona o državnom premjeru i katastru nepokretnosti ("Sl. list RCG" br. 29/07, "Sl. list CG" br. 73/10, 032/11, 040/11, 043/15, 037/17 i 17/18), postupajući po zahtjevu 101-917/23-4187 SEKRET YA PLAN , , za potrebe izdaje se

LIST NEPOKRETNOSTI 575 - PREPIS

Podaci o parcelama									
Broj	Podbroj	Broj zgrade	Plan Skica	Datum upisa	Potes ili ulica i kućni broj	Način korišćenja Osnov sticanja	Bon. klasa	Površina m ²	Prihod
2128			23 206/89		OMERA ABDOVIĆA	Dvorište KUPOVINA		171	0.00
2128		1	23 206/89		OMERA ABDOVIĆA	Porodična stambena zgrada KUPOVINA		120	0.00
2129			23 206/89		ORAHOVAČKA	Livada 2. klase KUPOVINA		529	3.49
								820	3.49

Podaci o vlasniku ili nosiocu			
Matični broj - ID broj	Naziv nosioca prava - adresa i mjesto	Prava	Obim prava
	GLAVNI GRAD PODGORICA	Svojina	1/1
	ŠOFRANAC MILO RAJKO	Korišćenje	1/1

Podaci o objektima i posebnim djelovima						
Broj	Podbroj	Broj zgrade	Način korišćenja Osnov sticanja Sobnost	PD Godina izgradnje	Spratnost/ Sprat Površina	Prava Vlasnik ili nosilac prava Adresa, Mjesto
2128		1	Porodična stambena zgrada KUPOVINA	0	P 120	/
2128		1	Stambeni prostor KUPOVINA Dvosoban stan	1	P 48	Svojina ŠOFRANAC MILO RAJKO
2128		1	Stambeni prostor KUPOVINA Dvosoban stan	2	P 48	Svojina ŠOFRANAC MILO RAJKO

Podaci o teretima i ograničenjima							
Broj	Podbroj	Broj zgrade	PD	Redni broj	Način korišćenja	Datum upisa Vrijeme upisa	Opis prava

Podaci o teretima i ograničenjima							
Broj	Podbroj	Broj zgrade	PD	Redni broj	Način korišćenja	Datum upisa Vrijeme upisa	Opis prava
2128		1		1	Porodična stambena zgrada	27/11/2003	Prekoračenje dozvole ZA DOGRAJENI JUŽNI DIO PORODIČNE STAMB. ZGRADE

Naplata takse je oslobođena na osnovu člana 17 Zakona o administrativnim taksama ("Sl.list CG, br. 18/19). Naplata naknade oslobođena je na osnovu člana 174 Zakona o državnom premjeru i katastru nepokretnosti ("Sl. list RCG" br. 29/07, "Sl. list CG" br. 73/10, 032/11, 040/11, 043/15, 037/17 i 17/18).

Načelnik:

 Slavica Bobičić, dipl. pravnik



CRNA GORA

UPRAVA ZA KATASTAR I DRŽAVNU IMOVINU

PODRUČNA JEDINICA: PODGORICA

Broj: 101-917/23-4187

Datum: 27.11.2023.



Katastarska opština: PODGORICA III

Broj lista nepokretnosti:

Broj plana: 12,44

Parcele: 2128, 2129

KOPIJA PLANA

Razmjera 1: 1000



IZVOD IZ DIGITALNOG PLANA

Obradio:

Ovjerava
Službeno lice: