

Crna Gora
Glavni Grad Podgorica
Sekretarijat za planiranje prostora i održivi razvoj



broj: 08-332/23-1618-2
Podgorica, 18.09.2023. godine

Sekretarijat za planiranje prostora i održivi razvoj Glavnog grada, na osnovu člana 74 Zakona o planiranju prostora i izgradnji objekata ("Službeni list Crne Gore", br. 064/17 od 06.10.2017., 044/18 od 06.07.2018., 063/18 od 28.09.2018., 011/19 od 19.02.2019., 082/20 od 06.08.2020. i 086/22 od 03.08.2022., 004/23 od 13.01.2023.), Uredbe o povjeravanju dijela poslova Ministarstva održivog razvoja i turizma jedinicama lokalne samouprave ("Službeni list Crne Gore", br. 087/18 od 31.12.2018., 028/19 od 23.05.2019., 075/19 od 30.12.2019., 116/20 od 04.12.2020., 141/21 od 30.12.2021., 151/22 od 30.12.2022.), Urbanističkog projekta „Stara Varoš” – Izmjene i dopune u Podgorici („Službeni list Crne Gore – opštinski propisi", broj 23/12), na zahtjev **Vukčević Miodraga** iz Podgorice, **izdaje**

**URBANISTIČKO TEHNIČKE USLOVE
za izradu tehničke dokumentacije**

**ZA URBANISTIČKU PARCELU E3223b U ZAHVATU URBANISTIČKOG PROJEKTA “STARA VAROŠ” –
IZMJENE I DOPUNE U PODGORICI**

1	PODNOŠILAC ZAHTJEVA	VUKČEVIĆ MIODRAG
----------	----------------------------	-------------------------

2	POSTOJEĆE STANJE
	Uvidom u list nepokretnosti broj 8143 konstatovano je sljedeće: <ul style="list-style-type: none">▪ Površina katastarske parcele broj 3223 KO Podgorica III, iznosi 396,00m²;▪ Površina katastarske parcele broj 3224 KO Podgorica III, iznosi 319,00m²; Podaci o teretima i ograničenjima: <ul style="list-style-type: none">▪ Dati su u listu nepokretnosti. Naziv nosioca prava: <ul style="list-style-type: none">▪ Vukčević Jovan Dejan – svojina 1/1. List nepokretnosti broj 8143 i kopija plana izdata od strane Uprave za katastar i državnu imovinu, Područna jedinica Podgorica, sastavni su dio ovih urbanističko tehničkih uslova.

3	PLANIRANO STANJE
3.1.	Namjena parcele
	Planirana namjena urbanističke parcele na grafičkom prilogu definisana je slovnim oznakom “SS” - Površine za stanovanje srednje gustine (SS) Površine za stanovanje su one koje su ovim planskim dokumentom namijenjene za stalno stanovanje. Na površinama za stanovanje predviđeni su i sadržaji koji ne ometaju osnovnu namjenu, a koji služe svakodnevnim potrebama stanovnika područja, i to;

	<ul style="list-style-type: none"> ▪ prodavnice, zanatske radnje, poslovne djelatnosti koje se mogu obavljati u stanovima, kao i za smještaj turista i ugostiteljstva i dr. poslovni sadržaji koji se mogu smjestiti u prizemljima stambenih objekata; ▪ parkinzi i garaže za smještaj vozila korisnika (stanara i zaposlenih) i posjetilaca; ▪ objekti i mreže infrastrukture. <p>Planirana namjena urbanističke parcele data u tabeli je Površine za mješovite namjene (MN). Napomena: U tekstualnom dijelu plana "5.8 URBANISTIČKO - TEHNIČKI USLOVI I SMJERNICE ZA OBJEKTE", nisu date Smjernice za Mješovitu namjenu u zoni E.</p>
3.2.	Pravila parcelacije – Urbanistička parcela
	<p>Parcelacija - Prostor obuhvata Planom je podijeljen na urbanističke parcele pri čemu je maksimalno uvažena postojeća katastarska parcelacija, naročito kada se radi o parcelama zauzetim objektima namjenjenim stanovanju, evidentiranim Listom nepokretnosti. Urbanističke parcele su formirane za sve katastarske parcele na kojima su izgrađeni objekti stanovanja.</p> <p>Za parcele koje nemaju direktan pristup kolskoj saobraćajnici označen je pristup prema postojećem režimu korišćenja, a da bi parcela bila urbanistička investitor je u obavezi da obezbijedi dokaz o mogućnosti pristupa istoj.</p> <p><i>Površina urbanističke parcele E3223b iznosi 272,00m².</i> <i>Granica urbanističke parcele, definisana je koordinatama prelomnih tačaka koje su date na grafičkom prilogu 10 ovih UTU-a.</i></p> <p><i>Precizan podatak, o učešću površine katastarske parcele u površini urbanističke parcele, biće definisan Elabormom parcelacije po planskom dokumentu, koji izrađuje preduzeće ovlašćeno za geodetske poslove, nakon čega je Elaborat neophodno ovjeriti u Upravi za katastar i državnu imovinu - Područna jedinica Podgorica.</i></p>
3.3.	Građevinska i regulaciona linija, odnos prema susjednim parcelama
	<p>Građevinska linija</p> <p>Građevinska linija je ovim Planom prikazana na način da se poklapa sa linijama horizontalnog gabarita objekta, bilo da se radi o dogradnji postojećeg ili izgradnji novog objekta, i zavisi od uslova na svakoj parceli (položaja postojećeg objekta na parceli i susjednih objekata) i može se:</p> <ul style="list-style-type: none"> ▪ poklapati sa regulacionom linijom, ▪ biti paralelna sa regulacionom linijom na odstojanju od nekoliko metara, u zavisnosti od oblika i površine parcele kao i pozicije zatečenog, tj., postojećeg objekta na parceli. <p>Osnova svakog postojećeg objekta je prikazana na svim grafičkim prilogima Plana, a za nove objekte prikazana je na grafičkim prilogima planskog rješenja.</p> <p>Horizontalna regulacija objekata predviđenih za rekonstrukciju poklapa se sa stanjem postojećih objekata, dok je u dijelu planirane nove gradnje ista određena u odnosu na osovine saobraćajnica, koje su definisane svim elementima potrebnim za prenošenje na teren.</p> <p>Površina obuhvaćena erkerima, lođama i balkonima dio je bruto razvijene građevinske površine definisane planskim parametrima za tretiranu parcelu.</p> <p>Fasadna površina erкера ne smije prelaziti 25% površine fasade na kojoj su planirani.</p> <p>Regulaciona linija je linija koja dijeli javnu površinu od površina namjenjenih za druge namjene. Rastojanje između dvije regulacione linije definiše profil saobraćajno infrastrukturnog koridora.</p> <p>Rekonstrukcijom postojećih saobraćajnica, koje su tretirane kao kolsko-pješačke, stvaraju se uslovi za nivelaciju svih javnih prostora. S tim u vezi, prizemlja objekata bi trebalo da budu u ravni sa pješačkim prostorom i sa potrebnim nadvišenjima radi obezbjeđenja nagiba za odvodnjavanje (od objekta i dvorišta prema ulici), što u je predmetnom ambijentu teško sprovesti s obzirom na trajno poremećenu uličnu nivelaciju (u odnosu na period prvobitnog trasiranja).</p> <p>Regulacione linije su predstavljene na grafičkom prilogu br. 10A i 10B Plan parcelacije, nivelacije i regulacije.</p>

PREPORUKE ZA SMANJENJE UTICAJA I ZAŠTITU OD ZEMLJOTRESA, KAO I DRUGE USLOVE ZA ZAŠTITU OD ELEMENTARNIH NEPOGODA I TEHNIČKO-TEHNOLOŠKIH I DRUGIH NESREĆA

Mjere zaštite od elementarnih i drugih nepogoda

Mjere zaštite od elementarnih nepogoda obuhvataju preventivne mjere kojima se spriječava ili ublažava dejstvo elementarnih nepogoda. Smjernice za zaštitu su definisane u Nacionalnoj strategiji za vanredne situacije te nacionalnom i opštinskom planu zaštite i spašavanja.

Elementarne nepogode mogu biti:

- Prirodne nepogode (zemljotres, požari, klizanje tla, poplave, orkanski vetrovi, snježne lavine i nanosi i dr.);
- Nepogode izazvane djelovanjem čoveka (nesolidna gradnja, havarije industrijskih postrojenja, požari velikih razmjera, eksplozije i dr.);
- drugi oblik opšte opasnosti (tehničko-tehnološke i medicinske katastrofe, kontaminacija, pucanje brana i dr.)

U cilju zaštite od elementarnih nepogoda postupiti u skladu sa Zakonom o zaštiti i spašavanju (Sl. list CG br. 13/2007) i Pravilnikom o mjerama zaštite od elementarnih nepogoda ("Sl.list RCG br. 8/1993).

Za prostor ovog Plana najveću opasnost predstavljaju zemljotresi i požari.

Uslovi i mjere zaštite od zemljotresa

Preporuke za projektovanje objekata aseizmičnih konstrukcija:

- Na području Plana mogu se graditi objekti različite spratnosti uz pravilan (optimalan) izbor konstruktivnih sistema i materijala.
- Horizontalni gabarit objekta u osnovi treba da ima pravilnu geometrijsku formu, koja je simetrična u odnosu na glavne ose objekta, npr. pravougaona, kvadratna i sl..
- Principijelno izbjegavati rekonstrukciju sa nadogradnjom objekta gdje se mijenja postojeći konstruktivni sistem, u protivnom obavezna je prethodna statička i seizmičkih analiza, sa ciljem obezbjedjivanja dokaza o mogućnosti pristupanja rekonstrukciji.
- Izbor i kvalitet materijala i način izvodjenja objekta od bitnog su značaja za sigurnost i ponašanje objekta, izloženih seizmičkom dejstvu.
- Armirano-betonske i čelične konstrukcije posjeduju visoku seizmičku otpornost. Pored ramovskih armirano-betonskih konstrukcija može biti primjenjena izgradnja objekata ramovskih konstruktivnih sistema ojačanih sa armirano-betonskim dijafragmama (jezgrima), kao i konstrukcija sa armirano-betonskim platnima.
- Kod zidanih konstrukcija preporučuje se primjena zidanja, ojačanog horizontalnim i vertikalnim serklažima i armirane konstrukcije različitog tipa. Obično zidanje, samo sa horizontalnim i vertikalnim serklažima treba primjenjivati za objekte manjeg značaja i manje visine (do 2 sprata visine).
- Kod projektovanja konstrukcija temelja prednost imaju one konstrukcije koje sprečavaju klizanja u kontaktu sa tlom i pojavu neravnomjernih slijeganja. Opterećenje koje se prenosi preko temeljne konstrukcije na tlo mora da bude homogeno rasporedjeno po cijeloj kontaktnoj površini. Treba obezbjediti dovoljnu krutost temeljne konstrukcije, a posebno na spojevima temeljnih greda sa stubovima konstrukcije.

U cilju zaštite od zemljotresa, postupiti u skladu sa odredbama Pravilnika o tehničkim normativima za izgradnju objekata u seizmičkim područjima (Službeni list SFRJ br. 52/90).

Sve proračune seizmičke stabilnosti zasnovati na posebno izrađenim podacima mikrosezmičke rejonizacije, (korišćenjem koeficijenta seizmičnosti K_s definisanih u elaboratu GUP-a, a objekte od zajedničkog značaja računati za 1 stepen više od seizmičkog kompleksa.

Zaštita od požara

Preventivna mjera zaštite od požara je postavljanje objekata na što većem međusobnom rastojanju kako bi se sprečilo prenošenje požara.

Obavezno je planirati i obezbediti prilaz vatrogasnih vozila objektima.

Izgradjeni dijelovi razmatranog prostora moraju biti opremljeni funkcionalnom hidrantskom mrežom

	koja će omogućiti efikasnu zaštitu, odnosno gašenje nastalih požara. Planirani objekat mora biti pokriven spoljnom hidrantskom mrežom regulisanom na nivou kompleksa u skladu sa Pravilnikom o tehničkim normativima za hidrantsku mrežu i gašenje požar (Sl. list SFRJ broj 30/91).
--	--

5	USLOVI I MJERE ZAŠTITE ŽIVOTNE SREDINE
	Za sve novopredviđene objekte u zahvatu ovog plana shodno važećem Zakonu o zaštiti životne sredine, koji mogu da dovedu do zagađivanja životne sredine, odnosno koji predstavljaju rizik po životnu sredinu, obavezna je izrada Elaborata procjene uticaja zahvata na životnu sredinu.

6	USLOVI ZA PEJZAŽNO OBLIKOVANJE
	<p>Zelenilo stambenih objekata</p> <p>Ova vrsta zelenih površina, koja se nalazi neposredno uz i oko kuća za stanovanje u kompozicionom smislu predstavlja jednu cjelinu. Svojim postojanjem doprinose u prvom redu stvaranju povoljnijih mikroklimatskih uslova sredine. Zeleni nasadi predviđeni su od voćaka i dekoprativnih vrsta. (<i>Magnolia grandiflora, Magnolia liliflora, Gardenia jasminoides, Juniperus horisontalis var. Glauca, Rosa Marlena, Pinus mugo var. mugus, Pittosporum tobira</i> itd.) koje će kompoziciono proizaći iz arhitekture i želje samih vlasnika. Granica parcela određena je živom ogradom <i>Syringa vulgaris, Cornus mast, Lonicera tatarica, Thuja orientalis</i> visine 80-100 cm ili odgovarajućom ogradom. Zelenilo uz individualno i kolektivno stanovanje stvara slobodan prostor za odmor, igru i rekreaciju, što se ostvaruje sadnjom i njegovanjem.</p> <p>Na području UP-a Stara varoš, već postoji tradicionalni način uređenja dvorišta sa visokim ogradama i skrivenim kutkom za odmor u vrtu.</p> <p>Naročito je važno zadržati ovaj način formiranja dvorišta oko objekata ambijentalne vrijednosti. Prostor oko novih kuća je svrstan u ovu kategoriju ozelenjavanja jer mu treba zadržati autohton izgled i ne narušavati ga vještačkim i nasilnim ubacivanjem neautohtonih vrsta i formi. Znači, potrebno je i u ovom smislu zadržati duh Stare Varoši i uredjenju dati pečat ovog prostora.</p> <p>Zelenilo površina za mješovite namjene (poslovno stambenih objekata)</p> <p>Visoko kvalitetne dekorativne grupacije drveća su predviđene oko svih poslovno stambenih objekata na području zone.</p> <p>Zelena površina oko poslovnog objekata obavezan je i neizostavan deo marketinške strategije. Površina ispred objekta prva će uspostaviti kontakt sa posmatračem - potencijalnim poslovnim partnerom, kupcem, gostom, saradnikom. Naročito je važan izgled zelene površine oko ulaza u objekat i prilaznih površina.</p> <p>Osnovne karakteristike ovog ozelenjavanja je upotreba najdekorativnijeg sadnog materijala svih vrsta i razne spratnosti. Sadnja se vrši u sklopovima ili "soliterima" na manjim površinama, gotovo uvijek (nije pravilo) u pravilnim geometrijskim oblicima i simetričnim rasporedom međusobno. Površine namijenjene ovoj kategoriji zelenila nikada se ne pretrpavaju zelenilom, izbjegava se pretjerano šarenilo vrsta, strogo se vodi računa o vizurama prema objektu i njegovoj fasadi, spratnosti zgrade, kao i okolnim pješačko-kolskim komunikacijama. Dakle, objekat mora biti dobro vidljiv, kao i njegovi glavni i sporedni ulazi. Travnjaci se formiraju u većoj mjeri sa reprezentativnom parternom arhitekturom u okviru njih izgled pješačkih staza, vodeni sistemi (fontane, vodoskoci), mjesta za sjedenje i odmor, osvjetljenje itd.).</p> <p>Ka glavnim saobraćajnicama i parkinzima je planirana sadnja visokog drveća koje će imati zaštitnu funkciju, a prostor između popuniti niskim drvećem, grmljem i parternim zelenilom pri čemu treba voditi računa o kompoziciji, koloritu i izboru vrsta tako da se u urbanom zelenilu stvori prirodan ambijent i ostvari njegova funkcionalnost.</p> <p>Stanovanje ovoj kategoriji daje multifunkcionalan karakter tj. na istoj površini će se sublimirati pored estetsko-dekorativno-higijenskog karaktera zelene površine i funkcionalan karakter.</p> <p>Potrebno je formirati dio zelene površine koji će zadovoljiti potrebe ljudi koji će živjeti u novim objektima. To su prije svega prostori za miran odmor, rekreaciju kao i dječja igrališta.</p>

7	MJERE ZAŠTITE NEPOKRETNIH KULTURNIH DOBARA I NJIHOVE ZAŠTIĆENE OKOLINE
	Ukoliko se prilikom izvođenja radova naiđe na arheološke ostatke, sve radove treba obustaviti i o tome obavijestiti Upravu - za zaštitu spomenika kulture kako bi se preduzele mjere za njihovu zaštitu u skladu sa članom 87 i članom 88 Zakona o zaštiti kulturnih dobara ("Sl. list Crne Gore", br. 49/10 od 13.08.2010).
8	USLOVI ZA LICA SMANJENE POKRETLJIVOSTI I LICA SA INVALIDITETOM
	Pri projektovanju i građenju saobraćajnih površina potrebno je pridržavati se Pravilnika o bližim uslovima i načinu prilagođavanja objekata za pristup i kretanje lica smanjene pokretljivosti, Sl.list CG br.10/09 kao i drugih standarda i propisa koji karakterišu ovu oblast.
9	MOGUĆNOST FAZNOG GRAĐENJA OBJEKTA
	<ul style="list-style-type: none"> ▪ Realizacija je moguća fazno do maksimalnih parametara.
10	USLOVI ZA PRIKLJUČENJE NA INFRASTRUKTURU
10.1.	Uslovi priključenja na elektroenergetsku infrastrukturu
	<p>Elektroenergetske instalacije objekata projektovati odnosno izvesti prema:</p> <ul style="list-style-type: none"> ▪ Pravilniku o tehničkim normativima za elektroinstalacije niskog napona ("Sl. list SRJ", broj 28/95); ▪ Pravilniku o tehničkim normativima za zaštitu objekata od atmosferskog pražnjenja ("Sl. list SRJ", broj 11/96); ▪ Jugoslovenskim standardima - Električne instalacije u zgradama; Zahtjevi za bezbjednost JUS NB2741, JUSNB2743 JUSNB2752, <p>kao i svim drugim važećim pravilnicima i standardima za ovu vrstu objekata.</p> <p>Pri izradi projekta poštovati Tehničke preporuke EPCG (koje su dostupne na sajtu EPCG):</p> <ul style="list-style-type: none"> ▪ Tehnička preporuka za priključenje potrošača na niskonaponsku mrežu TP-2 (dopunjeno izdanje); ▪ Tehnička preporuka – Tipizacija mjernih mjesta. <p>Mjesto i način priključenja objekta na elektroenergetsku mrežu odrediće, nakon izrade projektne dokumentacije, stručne službe CEDIS-a.</p> <p>Detaljne podatke o snabdjevenosti planiranih kapaciteta u zahvatu planskog dokumenta elektroenergetskom infrastrukturu potrebno je preuzeti iz tekstualnog i grafičkog dijela Urbanističkog projekta "Stara Varoš" – Izmjene i dopune.</p>
10.2.	Uslovi priključenja na vodovodnu i kanalizacionu infrastrukturu
	Instalacije vodovoda i kanalizacije projektovati u svemu prema važećim propisima i normativima i Tehničkim uslovima priključenja na gradski vodovod i kanalizaciju izdatim od strane "Vodovod i kanalizacija" doo Podgorica.
10.3.	Uslovi priključenja na saobraćajnu infrastrukturu
	<p>Vozilima za snadbijevanje predviđen je pristup poslovnim prostorima na trgu preko popločanog platoa, po utvrđenom vremenskom režimu.</p> <p><i>Prikazano na grafičkom prilogu 5 ovih UTU-a.</i></p>
10.4.	Uslovi priključenja na telekomunikacionu infrastrukturu
	<ul style="list-style-type: none"> ▪ Propisi u skladu sa kojima se obavlja izrada tehničke dokumentacije nalaze se na sajtu http://www.ekip.me/regulativa; ▪ Podaci o postojećem stanju elektronske komunikacione infrastrukture nalaze se na sajtu http://ekinfrastuktura.ekip.me/ekip.me; ▪ Pristup georeferenciranoj bazi podataka elektronske komunikacione infrastrukture moguć je preko web portala http://ekinfrastuktura.ekip.me/ekip/login.jsp.

11	POTREBA IZRADE GEODETSKIH, GEOLOŠKIH (GEOTEHNIČKIH, INŽENJERSKO-GEOLOŠKIH, HIDROGEOLOŠKIH, GEOMEHANIČKIH I SEIZMIČKIH) PODLOGA, KAO I VRŠENJA GEOTEHNIČKIH ISTRAŽNIH RADOVA I DRUGIH ISPITIVANJA
	Prije izrade tehničke dokumentacije, shodno članu 7 Zakona o geološkim istraživanjima "Sl. list RCG", br. 28/93, 27/94, 42/94, 26/07, 38/11), provjeriti potrebu izrade Projekta geoloških istraživanja tla za predmetnu lokaciju i Elaborata o rezultatima izvršenih geoloških istraživanja.

12	URBANISTIČKI PARAMETRI	
	Oznaka urbanističke parcele	UP E3223b
	Površina urbanističke parcele	272m²
	Maksimalni indeks zauzetosti	0,30 Indeks zauzetosti zemljišta (Iz) je parametar koji pokazuje zauzetost građevinskog zemljišta na nivou urbanističke parcele, a formiran je u zavisnosti od namjene i veličine parcele.
	Maksimalni indeks izgrađenosti	0,90 Indeks izgrađenosti zemljišta (Ii) je parametar koji pokazuje intenzitet izgrađenosti, odnosno iskorišćenosti građevinskog zemljišta na nivou urbanističke parcele i bloka.
	Površina osnove	84,00m²
	Bruto građevinska površina objekta (max BRGP)	252,00m² Maksimalno dozvoljeni kapacitet objekta definisan je površinom pod objektom (osnova objekta) i bruto građevinskom površinom objekta (BRGP). Izračunavanje površina i zapremine objekata visokogradnje vrši se u skladu sa Pravilnikom o načinu obračuna površine i zapremine objekata ("Sl. list CG", br. 47/13), a prema crnogorskom standardu MEST EN 15221-6.
	BRGP stanovanja	168m²
	BRGP djelatnosti	84,00m²
	Maksimalna spratnost objekata	P+2 (na grafičkom prilogu prikazana je spratnost P+1, na dijelu objekta prema Trgu, P+terasa na središnjem dijelu i P+2 na dvorišnom).
	Maksimalna visina etaže	Najveća visina etaže za obračun visine građevine, mjerena između gornjih kota međуетаžnih konstrukcija <u>na prostoru Stare varoši</u> iznosi: ▪ za poslovne i stambene etaže do 3,0 m;
	Broj domaćinstava/ broj stanovnika	2/ 6
	Urbanističko - tehnički uslovi za izgradnju novih objekata stanovanja	
	Pravila za izgradnju objekata	
<ul style="list-style-type: none"> ▪ Urbanistički parametri regulacije, parcelacije i nivelacije prikazani su u grafičkom prilogu „Plan parcelacije, regulacije i nivelacije“. ▪ Dozvoljeni kapaciteti objekata su dati u tekstualnom dijelu Plana, kao i u poglavlju 6 „Analitički podaci“, i to kao maksimalne vrijednosti, a mogu biti i manje. ▪ Objekti mogu biti: slobodnostojeći na parceli, dvojni, u nizu, smaknutom nizu kao i atrijumske kuće. Dvojni objekti se mogu graditi ukoliko se investitori - vlasnici susjednih UP, pismeno dogovore da je granica parcela podudarna liniji razgraničenja objekata. Na parcelama koje izlaze 		

na liniju regulacije u širini $\leq 9,0\text{m}$ obavezujuća je izgradnja dvojnih objekata na način da je granica parcela podudarna liniji razgraničenja objekata. Građevinska linija predstavlja liniju do koje se može postaviti objekat.

- Realizacija je moguća fazno do maksimalnih parametara.
- Dozvoljena je izgradnja podrumskih etaža koje ne smiju nadvisiti kotu terena, trotoara više od 1m.
- Ukoliko je konfiguracija terena sa većim nagibom, dozvoljena je izgradnja suterenske etaže, koja je sa tri strane ukopana u teren.
- Podrumske i suterenske etaže ulaze u obračun BGP, osim ako se koriste za garažiranje.
- Minimalno rastojanje objekta od bočnih granica parcele je **2,0m**, a izuzetno može biti i manje uz obaveznu saglasnost susjeda.
- Minimalno rastojanje objekta od bočnog susjeda je **4m**, pri čemu je na bočnim fasadama objekta dozvoljeno otvaranje prozora pomoćnih prostorija.
- Otvaranje prozora stambenih prostorija na bočnim fasadama objekta dozvoljeno je ukoliko je rastojanje od bočnog susjeda veće od **5m**.
- Kota poda prizemlja može biti za stambene prostore od **0 do 0,80m**, a za komercijalne sadržaje maks. **0,15 m** od kote konačno uređenog i nivelisanog terena oko objekta.
- Maksimalna visina objekata je 7,0m za objekte Po+P+1 i 10m za objekte Po+P+2, i to računajući od najniže kote konačno uređenog i nivelisanog terena oko objekta do strehe krova.
- Ukoliko se u tavanskom prostoru dobije odgovarajuća visina može se organizovati galerijski prostor ali samo u funkciji donje etaže a nikako kao nezavisna stambena površina.
- Princip uređenja zelenila u okviru stambenih parcela je dat u uslovima pejzažnog uređenja, a detaljna razrada je ostavljena vlasnicima.
- Eventualnu etažnu izgradnju poželjno je predvidjeti inicijalnim projektom uz odobrenje od strane urbanističke službe.

Ukoliko se dio objekta predviđa za poslovanje, treba planirati poseban sanitarni blok (WC, umivaonik).

Oblikovanje prostora i materijalizacija

Rješavanjem zahtijeva korisnika za gradnjom u bilo kom od predviđenih oblika intervencija, uz striktnu kontrolu dobijanja i sprovođenja kvalitetne projektne dokumentacije, doprinijeće se unapređenju arhitektonskih i likovnih vrijednosti samih objekata, a kroz to, i ukupne slike naselja.

Rušenjem (pomoćnih i drugih) objekata u unutrašnjosti tkiva (uglavnom u dvorištima uz ili oko postojećih zgrada) dobiće se slobodni prostori za ozelenjavanje i uređenje, nezavisno od karaktera vlasništva nad zemljištem.

Arhitektonski volumeni objekata moraju biti pažljivo projektovani, s ciljem da se svakom intervencijom doprinese kako ublažavanju konfuzije prisutne u današnjoj slici, tako i postizanju preferiranog izgleda jedne homogene cjeline (što je konačni cilj UP-a).

Fasade objekata i dvorišnih zidova prema ulici (tamo gdje su isti planirani), kao i krovni pokrivači objekata predviđeni su od trajnih materijala, koji moraju biti kvalitetno ugrađeni.

Enterijeri poslovnih prostora moraju biti u odgovarajućem odnosu sa objektom u kome se nalaze, uz maksimalno naglašavanje individualnosti svakog od ovih prostora.

Izlozi treba da su u skladu sa susjednim izlozima i, takođe, u skladu sa arhitekturom konkretnog objekta.

Komercijalni natpisi i panoi moraju biti realizovani na visokom likovnom nivou.

Urbana oprema mora biti projektovana, birana i koordinirana sa pažnjom, posebno u okviru prostora gdje se predviđa veće okupljanje.

Svi priključci telefonske i električne mreže radiće se podzemno.

Rasvjetu prostora kolskih i pješačkih komunikacija treba izvoditi pažljivo odabranim rasvjetnim tijelima, koji odgovaraju ambijentu dijela naselja u kojem se postavljaju.

Oblikovanje objekata mora biti usklađeno sa strukturama neposrednog okruženja, u pogledu osnovnih parametara forme i principa organizovanja fizičke sredine.

Prilikom oblikovanja objekata treba voditi računa o: jednostavnosti proporcije i forme, prilagodjenosti formi objekata topografiji terena, prilagodjenosti klimatskim uslovima i upotrebi autohtonih materijala i vegetacije, odnosno treba uvažiti načela: jedinstva, ambijentalizacije i kontekstualnosti prostora.

U zavisnosti od namjene objekta i ambijenta u kojem se gradi, planskim dokumentom se definišu uslovi za oblikovanje:

- tip zgrade (slobodnostojeće na parceli, dvojne, u nizu ili smaknutom nizu);
- fasade: erkeri, balkoni, vrsta vrata i prozora, boje;
- upotreba materijala;
- elementi krova: nagib krova i krovni pokrivač, smjer pružanja sljemena, širina strehe, oluci, dr.

Materijalizacija objekata treba da poštuje ambijentalna svojstva područja, kroz upotrebu kako autohtonih elemenata tako i savremenih materijala, čija boja, tekstura i ostala vizuelna svojstva afirmišu ambijentalne kvalitete planiranog područja.



Uslovi za izgled objekta (fasada, krov, otvor i dr.) su sljedeći:

- Raspored otvora prozora i vrata (jedna, dvije ili više prozorskih osa na glavnoj fasadi) njihove proporcije (oblik i veličinu), proporcije i obradu, sa ili bez kamenih okviria (tzv. „pragova“), predvidjeti po uzoru na rješenja iz tradicionalne arhitekture.
- Rješenje krova je pretežno na četiri vode, a u manjem broju slučajeva (gdje širina trakta nije veća

	<p>od 7,5m) simetrični, krov na dvije vode. Nagib krovnih ravni je od 18 - 25° (poželjno 22°). Visina nadzidka je 0,00 cm.</p> <ul style="list-style-type: none"> ▪ Širina strehe, u zavisnosti od spratnosti objekta, kreće se od 30cm za prizemne objekte do max 70, za objekte spratnosti dvije etaže. ▪ Za krovni pokrivač predvidjeti kanalicu tamnocrvene boje. ▪ Fasade predvidjeti u kamenu i to prizemlja obavezno a etaže spratova moguće je graditi u savremenim materijalima i obraditi u malteru, a potom bojiti u svijetlom, pastelnom tonu. ▪ Ukoliko fasada nije od kamena, obavezna je obrada u malteru. ▪ Rješenje stolarije vrata i prozora planirati po uzoru na tradicionalna zatečena rješenja; dvokrilni otvori sa podjelom na dva ili tri polja i puna ili poluzastakljena vrata. Zaštitu otvora predvidjeti škurima, tipa „puna“ ili „finta grilja“. U slučaju arhitektonsko vrijednih objekata, kada to nije autentično rešenje, predvidjeti zaštitu sa unutrašnje strane, tzv. „škureta“. Isključuje se upotreba roletni. ▪ Preporučuje se, na novim objektima, izrada prozorskih otvora proporcija 1:1,5 (širina/visina). Prozori i vrata su obavezno od drveta (natur obrada). ▪ Boja spoljašnje stolarije je u prirodnoj boji drveta i tonirana premazima sadolina. <p>Smjernice za primjenu djela likovnih umjetnosti</p> <p>Pri rješavanju dispozicije djela iz oblasti likovnih i primijenjenih umjetnosti na prostoru obuhvata UP-a potrebno je poštovati sljedeće principe:</p> <ul style="list-style-type: none"> ▪ Postojeći sklop izgrađenosti; ▪ Proporcije i pozicije čovjeka u prostoru; ▪ Perceptivno sagledavanje u kretanju. <p>Parternom materijalizacijom prostora, pješačkih tokova, ulica, parkovskih staza, kao i mjesta susreta građana i posjetilaca daje se nova likovna nota.</p> <p>Razmještajem drvoreda, ukrasnog zelenila, očuvanjem starih stabala, doprinos vizuelnom interesu urbane sredine je veći.</p> <p>Urbana oprema sa dobro riješenim uličnim osvjetljenjem daje poseban vizuelni efekat, pa je treba kontrolisati.</p>
--	--

13	<p>Uslovi za unapređenje energetske efikasnosti</p>
	<p>Adekvatna upotreba materijala</p> <p>Potrebno je obratiti pažnju na odabir materijala prilikom uređenja kako javnog, tako i privatnog prostora, integrišući ih u jednu cijelinu. Potrebno je primjenjivati biokompatibilne materijale koji nemaju štetan uticaj na zdravlje korisnika i okruženje, preferirati upotrebu lokalnih materijala. Dominantna izgrađena površina u odnosu na zelene površine dovodi do akumulacije veće količine sunčeve energije koja se posle reemituje u obliku infracrvenog zračenja u okruženje, utičući na promjenu mikroklimе povećanjem temperature vazduha – poznatog pod nazivom <u>Efekat vrelih ostrva (Heat island effect)</u>. Na normativnom nivou ovaj parametar je definisan kao <u>albedo</u> (albedo: predstavlja odnos između reflektovane sunčeve radijacije i upadne), značajan prilikom odabira materijala za popločanje javnih površina i fasade objekta prilikom novih intervencija. Potrebno je imati u vidu i činjenicu da za razliku od jedne ravne neizgrađene površine, jak ulični front sa obje strane ulice izaziva efekat urbanog kanjona (<u>canyon urban</u>) koji prihvata veliku količinu sunčevog zračenja, višestrukim refleksijama upadnih sunčevih zraka o ulične frontove i samu ulicu. Poput <i>efekta vrelog ostrva</i>, on akumulira toplotu koja se u ovom slučaju tu zadržava i tokom noći tj. noćno rashlađivanje vazduha, koji tu stagnira, je mnogo sporije. Dakle, potrebno je očuvati element avlije i sprečiti postavljanje masivnih ograda ka ulici i povećanje visine samog uličnog fronta povećanjem spratnosti, koje bi spriječile prirodno strujanje vazduha i negativno uticale na mikroklimu.</p> <p>Energetska efikasnost omotača</p> <p>Sve mjere izolacije moraju se posmatrati cjelovito, bez obzira da li je riječ o novom ili starom objektu. To se odnosi na položaj i orijentaciju objekta, krov, prozore, spoljašnje zidove, ugrađene instalacije za klimatizaciju, grijanje i slično. Izbjegavanjem toplotno slabih mjesta i neefikasnog korišćenja</p>

	<p>energije, moguće su velike uštede energije. U postojećim objektima leži najveći potencijal uštede energije. To se odnosi prije svega na objekte koji su stariji od 30 i više godina. Standardi izolacije u njima su generalno loši, a s obzirom na činjenicu da upravo oni čine veliki procenat u ukupnom broju objekata, njihova energetska sanacija više je nego neophodna.</p> <p>Prilikom intervencija na omotaču objekata obratiti pažnju na sljedeće: Prilikom intervencija na omotaču objekata obratiti pažnju na sljedeće:</p> <ul style="list-style-type: none"> ▪ Upotreba spoljašnje termo izolacije predviđena kod novogradnje i kod postojećih objekata novijeg datuma. Savjetuje se upotreba eko materijala (izolacije od celuloze, poliuretanske (PUR/PIR) izolacijske ploče, drvene vlaknaste ploče, ovčje vune i drugih prirodnih materijala) koji mogu vraćati suvišnu vlagu natrag u prostor, čime se osigurava kvalitetnija mikroklima unutrašnjeg prostora. Kao najbolji građevinski materijal pokazala se celulozna toplotna izolacija koja se zbog posebne ugradnje ujednačeno raširi po cijelom prostoru i ispuni sve, pa i najmanje uglove. ▪ Upotreba unutrašnje termo izolacije kod postojećih objekata, koja će omogućiti da se sačuva estetska vrijednost fasade tj. kako bi se izbjeglo njeno pokrivanje. Potrebno predvidjeti primjenu inteligentnog sistema unutrašnje termičke izolacije zidova koja omogućava kapilarnost, toplotnu izolaciju i regulisanje vlažnosti vazduha u jedan sistem. Sistem uz apsorpcijski sloj koji odbija vlagu, dodatno reguliše vlažnost vazduha, što omogućava ugodnu klimu prostora i sigurnu zaštitu od stvaranja buđi. ▪ Prilikom energetskog saniranja potrebno je izvršiti redukciju sadržaja vlage u svakom građevinskom elementu i zaštititi ga od vlage. Djelovanje pljuska kroz kišu povezanu s vjetrom, najčešći je i očit uzrok prodiranja vlage u građevinske elemente objekta, modernim sistemima premaza u boji, fasade su dovoljno zaštićena od prodiranja kišne vode. Dok kod fasada objekata sa vidljivim kamenom ili onih koje se ne bi trebale premazivati bojama, upotrebljavaju se 'nevidljive' hidrofobne impregnacije koje smanjuju kapilarno upijanje vode i tako čuvaju mogućnost paropropusnosti zida od kamena. <p>Termičkom izolacijom moraju biti sanirani svi eventualni toplotni mostovi prisutni na omotaču kod postojećih objekata i izbjegnuti kod novogradnje: konvekcijski, geometrijski i konstrukcijski.</p>
--	--

14	<p>OSTALI USLOVI</p> <p>Privredno društvo koje izrađuje tehničku dokumentaciju i koje ispunjava uslove utvrđene Zakonom o planiranju prostora i izgradnji objekata ("Službeni list Crne Gore", br. 087/18 od 31.12.2018., 028/19 od 23.05.2019., 075/19 od 30.12.2019., 116/20 od 04.12.2020., 141/21 od 30.12.2021., 151/22 od 30.12.2022., 004/23 od 13.01.2023.), obavezno je tehničku dokumentaciju uraditi u skladu sa izdatim urbanističko-tehničkim uslovima i Zakonom o planiranju prostora i izgradnji objekata ("Službeni list Crne Gore", br. 087/18 od 31.12.2018., 028/19 od 23.05.2019., 075/19 od 30.12.2019., 116/20 od 04.12.2020., 141/21 od 30.12.2021., 151/22 od 30.12.2022., 004/23 od 13.01.2023.).</p> <p>Privredno društvo koje vrši reviziju tehničke dokumentacije i koje ispunjava uslove utvrđene Zakonom o planiranju prostora i izgradnji objekata ("Službeni list Crne Gore", br. 087/18 od 31.12.2018., 028/19 od 23.05.2019., 075/19 od 30.12.2019., 116/20 od 04.12.2020., 141/21 od 30.12.2021., 151/22 od 30.12.2022., 004/23 od 13.01.2023.), odgovorno je za usklađenost tehničke dokumentacije sa izdatim urbanističko-tehničkim uslovima i Zakonom o planiranju prostora i izgradnji objekata ("Službeni list Crne Gore", br. 087/18 od 31.12.2018., 028/19 od 23.05.2019., 075/19 od 30.12.2019., 116/20 od 04.12.2020., 141/21 od 30.12.2021., 151/22 od 30.12.2022., 004/23 od 13.01.2023.).</p> <p>Ovi urbanističko tehnički uslovi važe dok je na snazi planski dokument na osnovu kojih su izdati. <i>Napomena: Za predmetnu urbanističku parcelu mjerodavne su smjernice UP-a "Stara Varoš" – Izmjene i dopune, u Podgorici, iz Registra planskih dokumenata formiranog u skladu sa članom 11 Zakona o planiranju prostora i izgradnji objekata ("Službeni list Crne Gore", br. 087/18 od 31.12.2018., 028/19 od 23.05.2019., 075/19 od 30.12.2019., 116/20 od 04.12.2020., 141/21 od 30.12.2021., 151/22 od 30.12.2022., 004/23 od 13.01.2023.).</i></p>
-----------	---

15	PRILOZI
	<ul style="list-style-type: none">▪ Izvodi iz grafičkih priloga Urbanističkog projekta “Stara Varoš” – Izmjene i dopune u Podgorici;▪ Tehnički uslovi priključenja na gradski vodovod i kanalizaciju u skladu sa posebnim propisom;▪ List nepokretnosti broj 8143, KO Podgorica III;▪ Kopija katastarskog plana za katastarske parcele broj 3223 i 3224 KO Podgorica III.

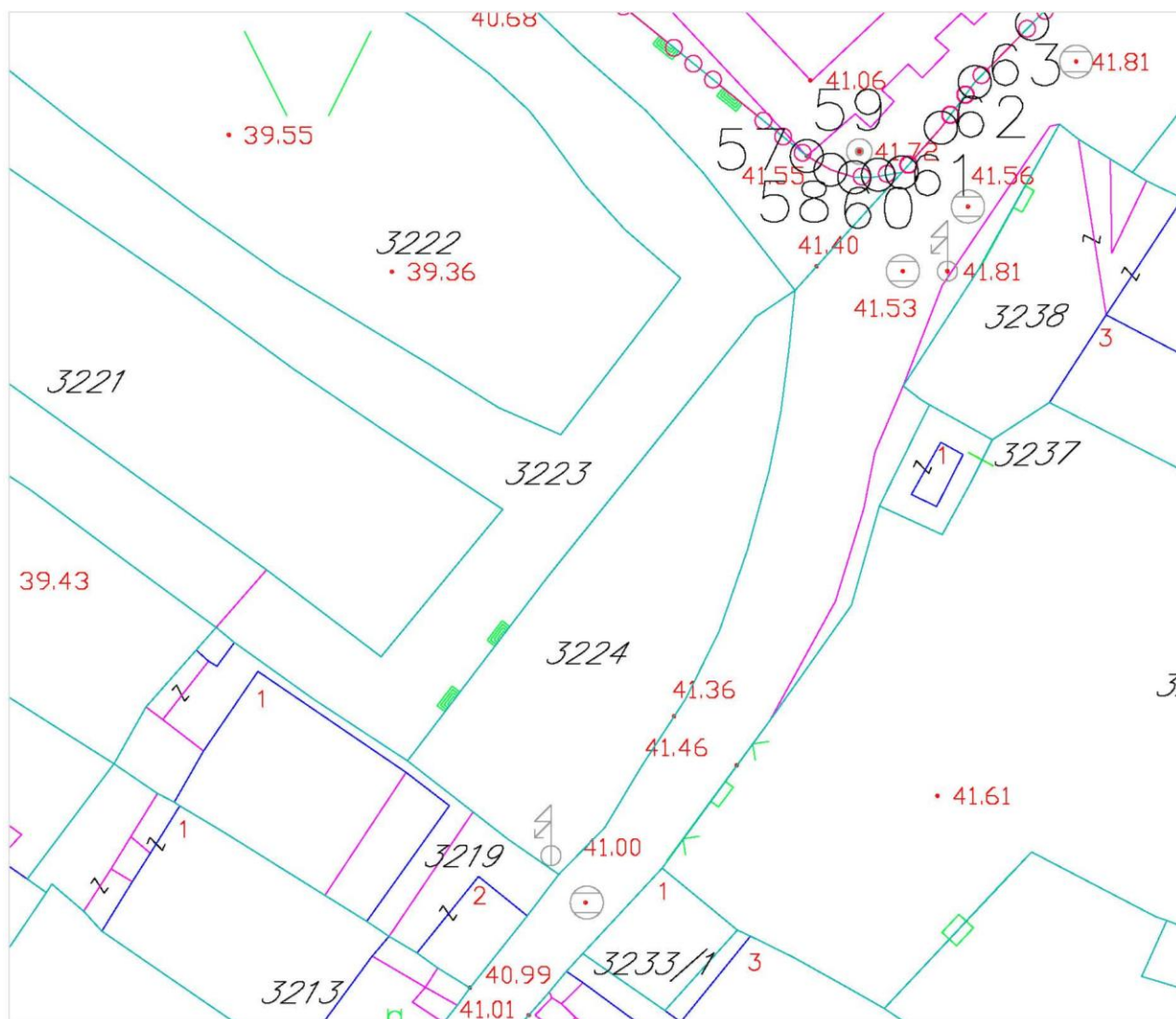
**POMOĆNIK SEKRETARA**
Tamara Vučević, dipl.ing.arh.
Tamara Vučević

Dostavljeno:

- Podnosiocu zahtjeva
- Nadležnom Inspekcijском organu (Direktorat za inspekcijske poslove i licenciranje Ministarstva ekologije, prostornog planiranja i urbanizma)
- a/a

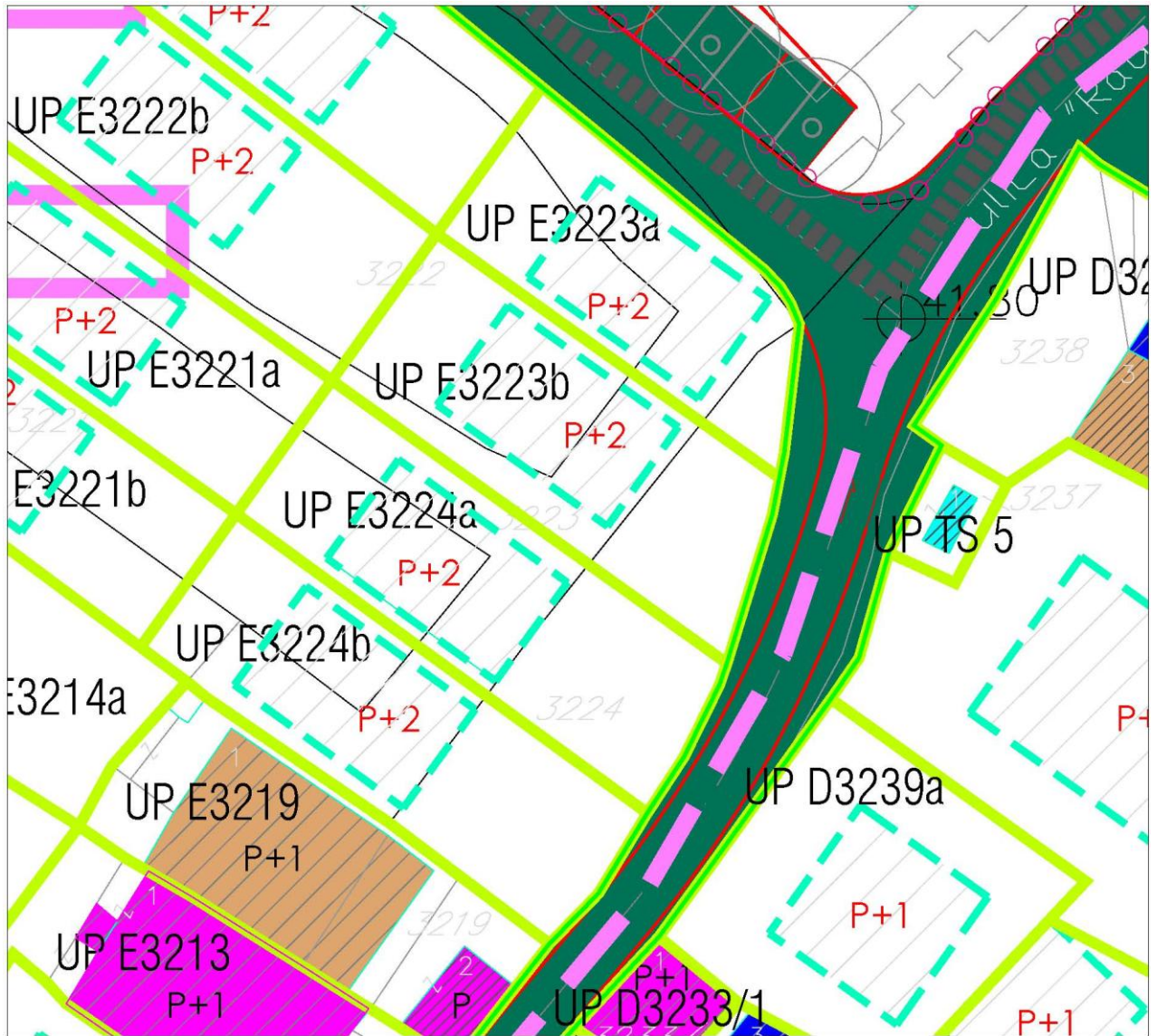


broj: 08-332/23-1618-2
Podgorica, 18.09.2023. godine



Izvod iz grafičkog priloga Urbanističkog projekta "Stara Varoš" Izmjene i dopune

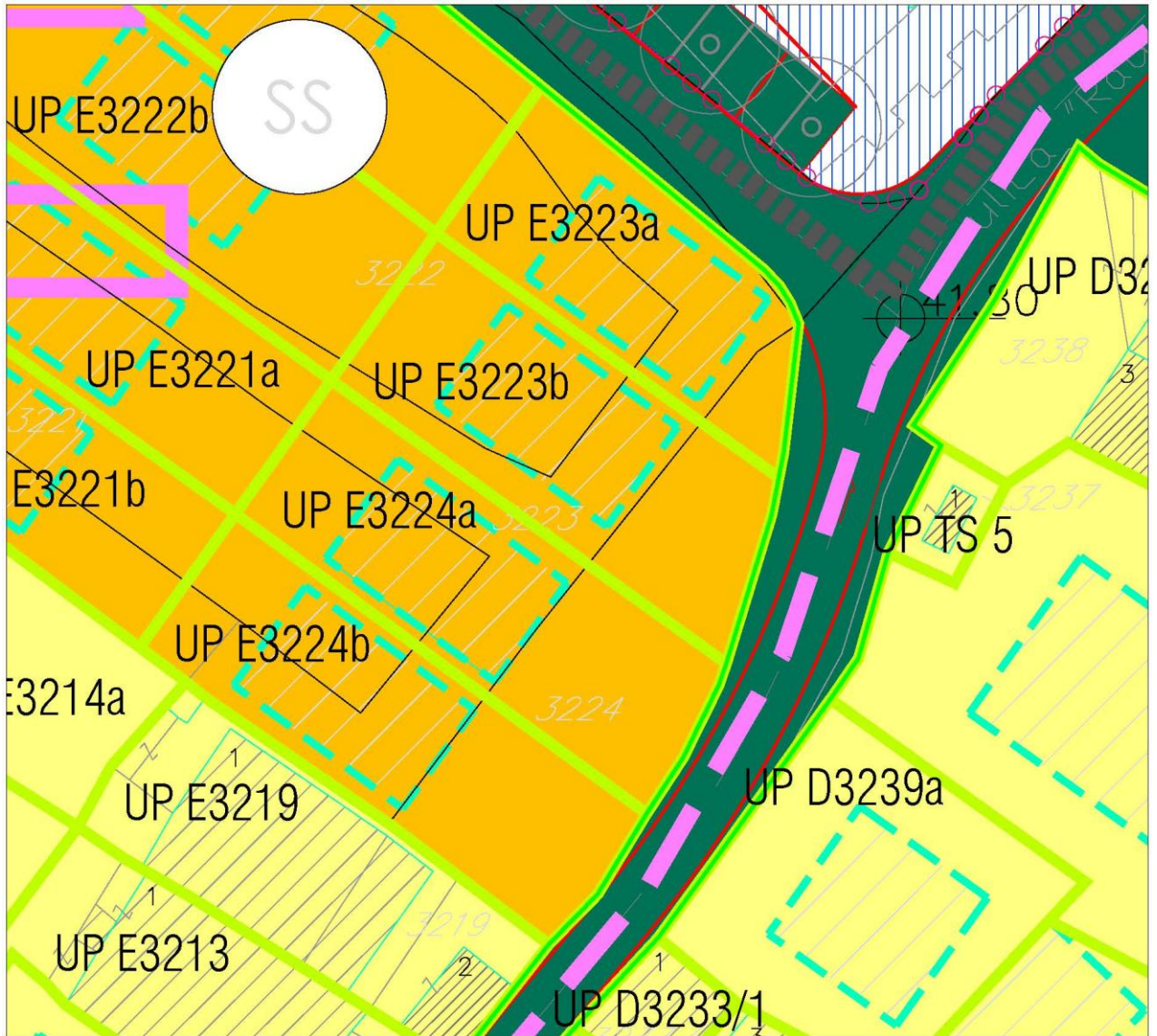
1	01 – Topografsko katastarski plan sa granicom zahvata	UP E3223b
---	---	-----------



PLANIRANI OBJEKTI


Izvod iz grafičkog priloga Urbanističkog projekta "Stara Varoš" Izmjene i dopune

2	08 – Plan mjera uslova i režima zaštite	UP E3223b
---	---	-----------



POVRŠINE ZA MJEŠOVITE NAMJENE-STANOVANJE SA POSLOVANJEM

Napomena: Boja odgovara namjeni "Površine za mješovite namjene-stanovanje sa poslovanjem"



POVRŠINE ZA STANOVANJE SREDNJE GUSTINE

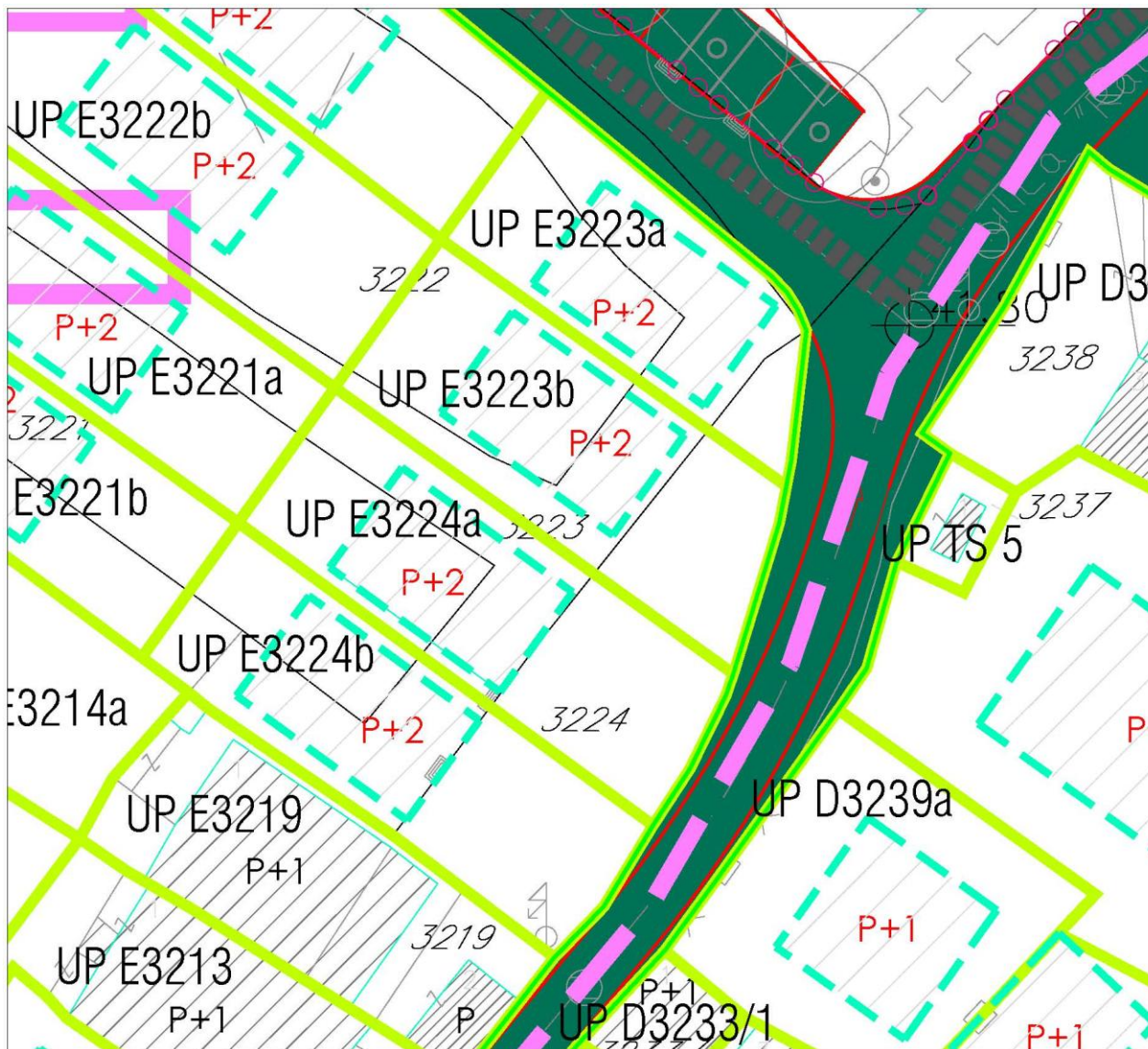
Napomena: Sloвна oznaka odgovara namjeni "Površine za stanovanje srednje gustine"

Izvod iz grafičkog priloga Urbanističkog projekta "Stara Varoš" Izmjene i dopune

3

09 – Plan namjene površina

UP E3223b



PLANIRANI OBJEKTI

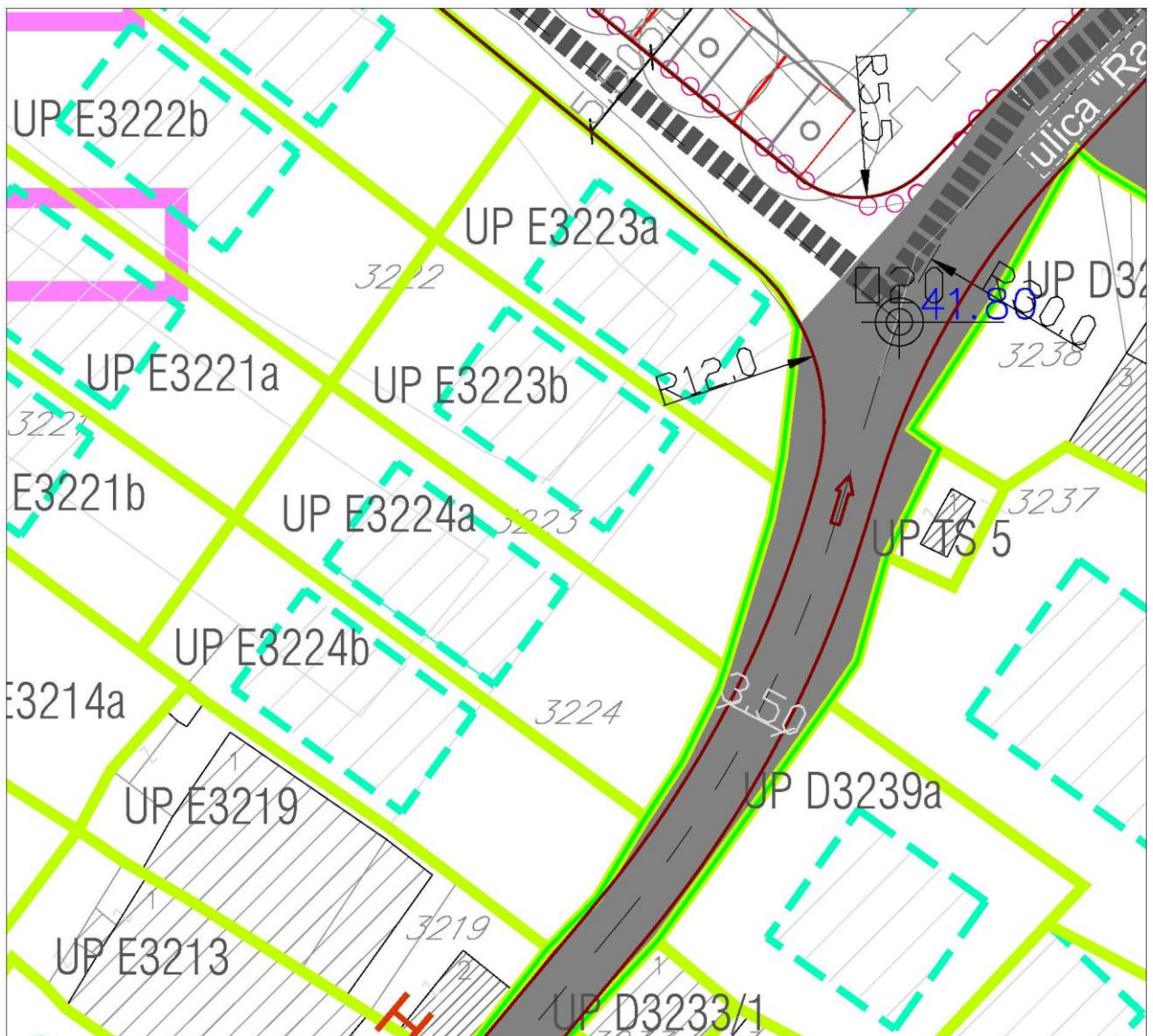
- REGULACIONA LINIJA
- GRANICA URBANISTIČKE PARCELE
- OZNAKA URBANISTIČKE PARCELE

Izvod iz grafičkog priloga Urbanističkog projekta "Stara Varoš" Izmjene i dopune

4	10 – Plan parcelacije, nivelacije i regulacije	UP E3223b
---	--	-----------



broj: 08-332/23-1618-2
Podgorica, 18.09.2023. godine

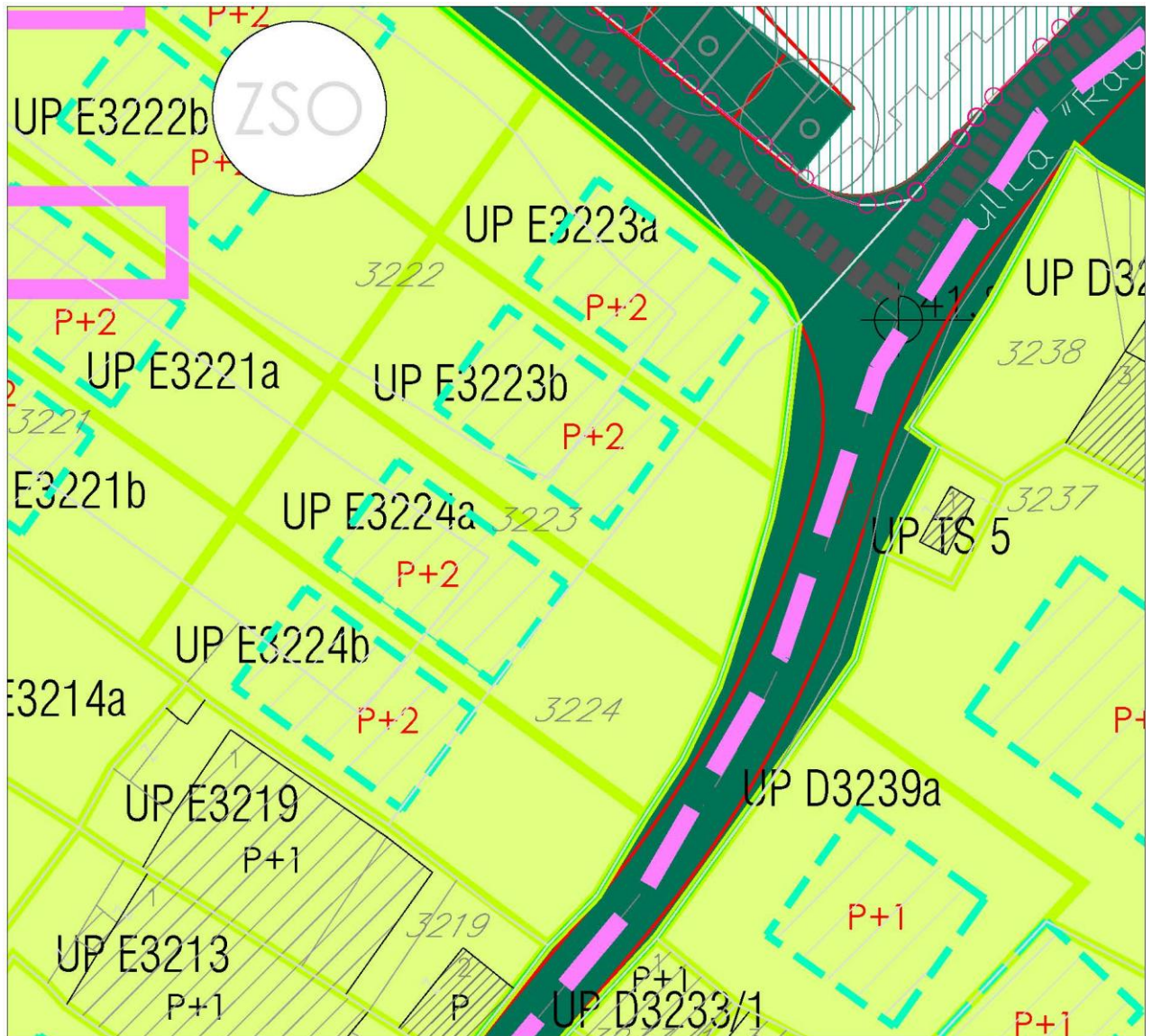


Izvod iz grafičkog priloga Urbanističkog projekta "Stara Varoš" Izmjene i dopune

5	13 – Plan saobraćajne infrastrukture	UP E3223b
---	--------------------------------------	-----------



broj: 08-332/23-1618-2
Podgorica, 18.09.2023. godine



ZSO ZELENILU STAMBENIH OBJEKATA SREDNJE GUSTINE

Izvod iz grafičkog priloga Urbanističkog projekta "Stara Varoš" Izmjene i dopune

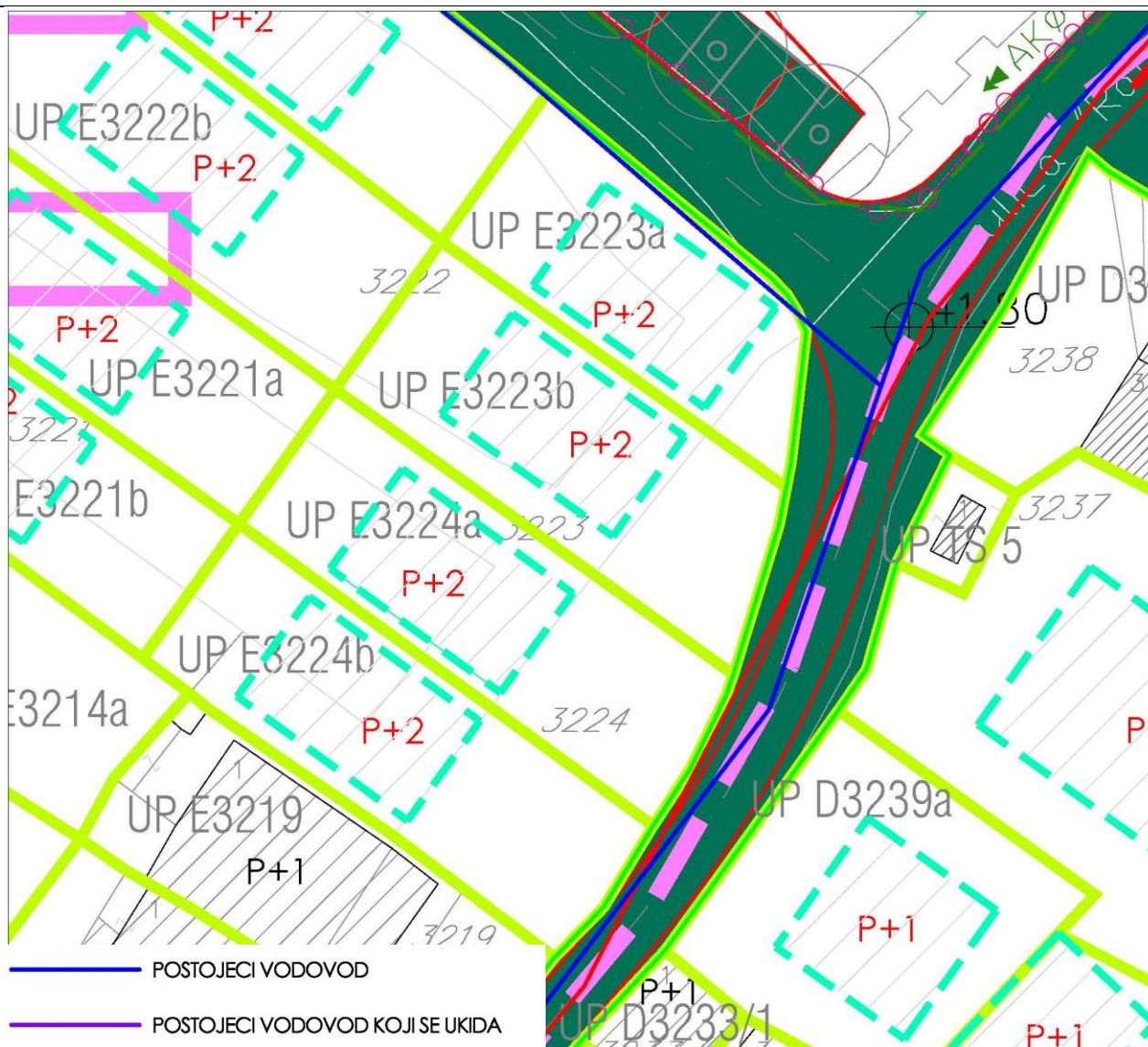
6

14 – Plan zelenih i slobodnih površina

UP E3223b



broj: 08-332/23-1618-2
 Podgorica, 18.09.2023. godine

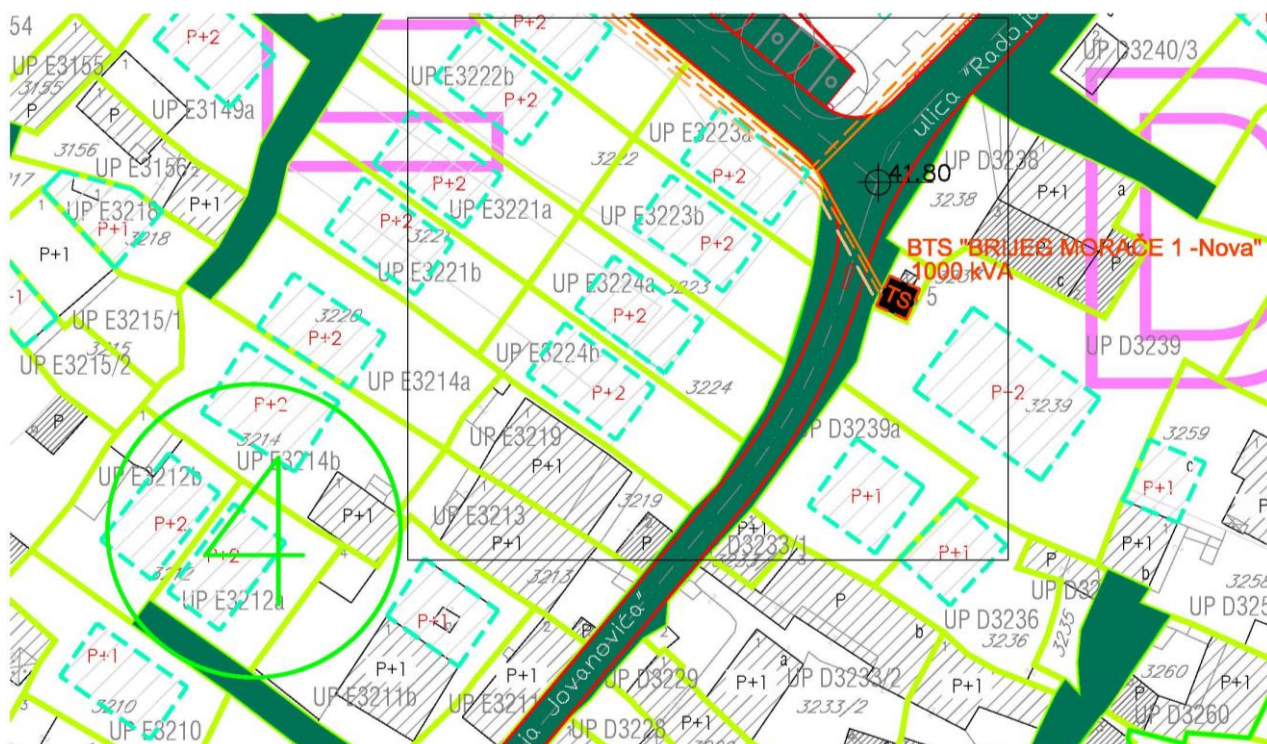


Izvod iz grafičkog priloga Urbanističkog projekta "Stara Varoš" Izmjene i dopune

7	15 – Plan hidrotehničke infrastrukture	UP E3223b
---	--	-----------



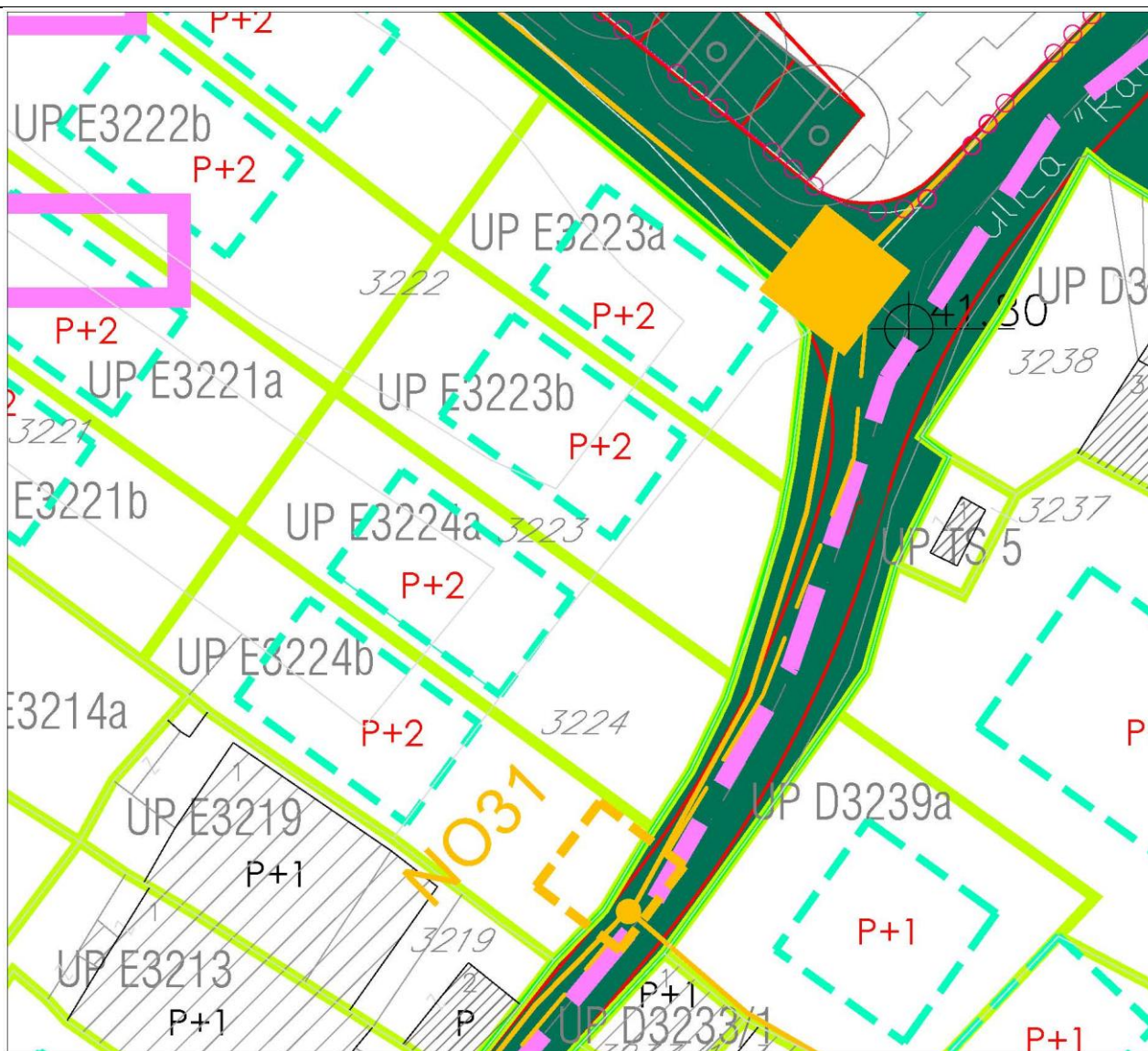
broj: 08-332/23-1618-2
 Podgorica, 18.09.2023. godine



Izvod iz grafičkog priloga Urbanističkog projekta "Stara Varoš" Izmjene i dopune



broj: 08-332/23-1618-2
 Podgorica, 18.09.2023. godine



- TK PODZEMNI VOD
- PLANIRANI TK PODZEMNI VOD
SA 3 PVC CIJEVI 110mm
- TK OKNO
- PLANIRANO TK OKNO

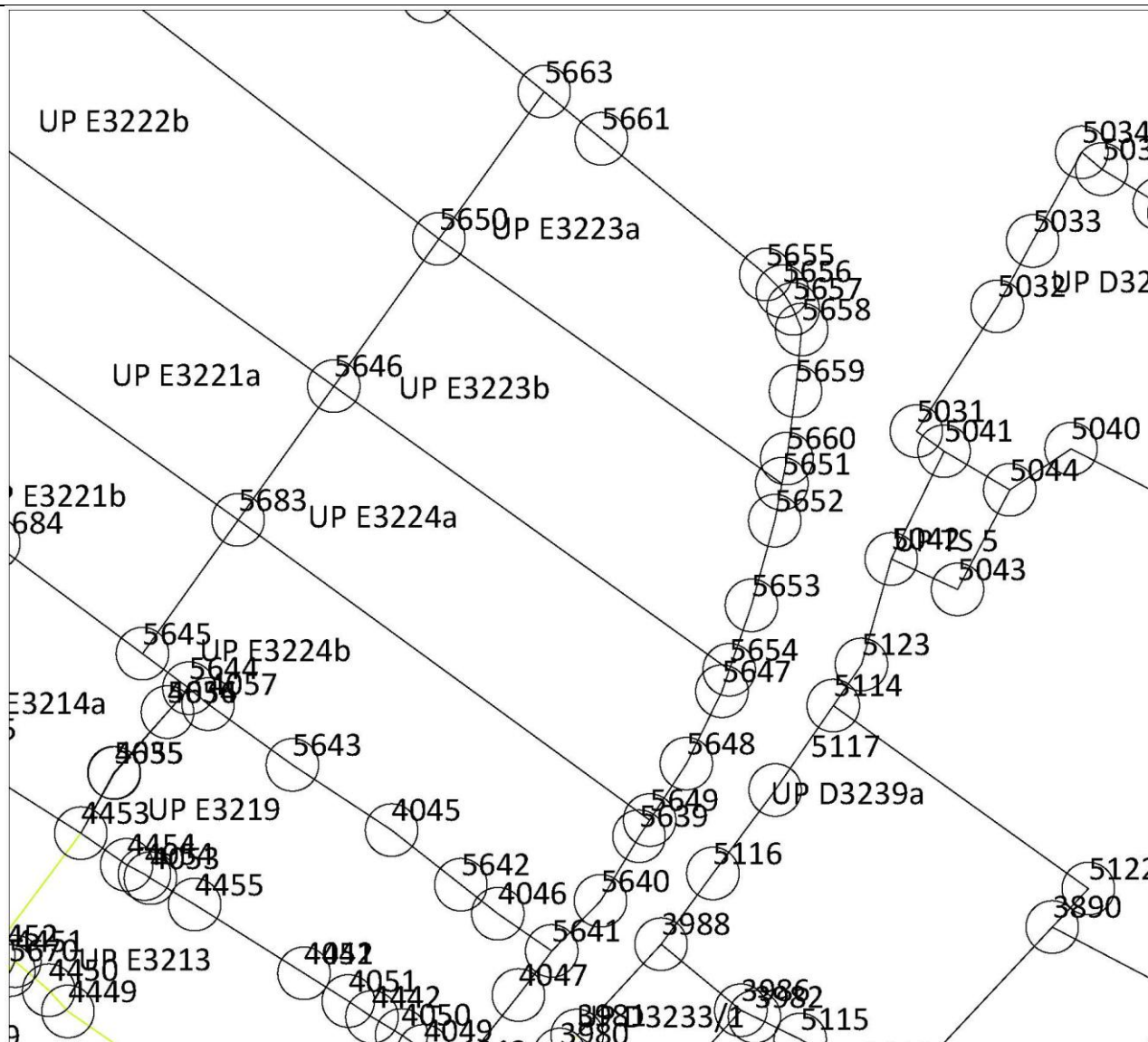
Izvod iz grafičkog priloga Urbanističkog projekta "Stara Varoš" Izmjene i dopune

9 | 17 – Plan telekomunikacione infrastrukture

UP E3223b



broj: 08-332/23-1618-2
 Podgorica, 18.09.2023. godine



Br. parcele	Tačka	X	Y
UP E 3223b	5646	6603734.99	4699793.56
	5654	6603757.68	4699777.33
	5653	6603758.95	4699781.01
	5652	6603760.28	4699785.86
	5651	6603760.69	4699787.97
	5650	6603741.02	4699801.98

Izvod iz grafičkog priloga Urbanističkog projekta "Stara Varoš" Izmjene i dopune

10	Koordinate tačaka urbanističkih parcela	UP E3223b
-----------	---	------------------




Izvod iz grafičkog priloga Urbanističkog projekta "Stara Varoš" Izmjene i dopune

11 11 – Osnova krovova

UP E3223b

- TAMARA -



CRNA GORA

GLAVNI GRAD PODGORICA

Sekretarijat za planiranje prostora i održivi razvoj

UPI-02-041/23-7405/2,
Broj: 102/10/236

Podgorica 29. 09. 2023.

08-332/23-1618/10
153037, 1600-605/2023

DOO "Vodovod i kanalizacija" Podgorica postupajući po zahtjevu **Sekretarijata za planiranje prostora i održivi razvoj**, na osnovu člana 74 Zakona o planiranju prostora i izgradnji objekata (Službeni list CG broj 64/17), člana 19 Odluke o javnom vodosnabdijevanju na teritoriji Glavnog grada (Službeni list CG – opštinski propisi br. 027/15 i 034/16), člana 10 Odluke o prikupljanju, prečišćavanju i ispuštanju otpadnih voda na teritoriji Glavnog grada (Službeni list CG – opštinski propisi br. 027/15) i člana 5 Odluke o prikupljanju i ispuštanju atmosferskih voda na teritoriji Glavnog grada (Službeni list CG – opštinski propisi br. 027/15) izdaje

TEHNIČKE USLOVE PRIKLJUČENJA NA GRADSKI VODOVOD I KANALIZACIJU

Na osnovu zahtjeva Sekretarijata za planiranje prostora i održivi razvoj broj 08-332/23-1618-2 od 19.09.2023. godine koji je kod nas evidentiran pod brojem UPI-02-041/23-7405/1 od 21.09.2023. godine, za izdavanje tehničkih uslova priključenja na gradski vodovod i kanalizaciju **za izgradnju objekta stanovanja sa mogućnošću poslovanja na UP E3223b, u zahvatu UP-a "Stara Varoš" izmjene i dopune (katastarske parcele 3223 i 3224 KO Podgorica III) u Podgorici, investitora Vukčević Miodraga** (prema urbanističko-tehničkim uslovima 08-332/23-1618-2 od 18.09.2023. godine, izdatim od strane Sekretarijata za planiranje prostora i održivi razvoj), propisujemo sljedeće tehničke uslove priključenja na gradski vodovod i kanalizaciju. U prilogu dostavljamo situaciju sa ucrtanim postojećim hidrotehničkim instalacijama na predmetnoj lokaciji. Položaj prikazanih cjevovoda je ucrtan kao spoj osovina poklopaca šahtova, što ne odgovara stvarnom položaju cijevi, koji kod vodovoda može biti udaljen od osovine poklopca i par metara. Stvarni položaj mora se utvrditi uvidom u svaki šaht pojedinačno. Napominjemo da se u blizini lokacije može naići na priključne cjevovode za koje ovo Društvo ne posjeduje potrebne podatke o visinskom i horizontalnom položaju, jer prilikom izgradnje ovih cjevovoda nije urađen katastar instalacija, a na cjevovodu nijesu izvedeni vodovodni šahtovi, te u sadašnjem stanju nema mogućnosti da ih snimimo i ucrtamo njihov tačan položaj. U slučaju da priključne cijevi prolaze preko predmetne parcele, iste se moraju izmjestiti prije početka radova na objektu, a na osnovu zahtjeva investitora. Troškovi izmještanja padaju na teret investitora, a vodoinstalaterske radove izvodi isključivo d.o.o. "Vodovod i kanalizacija" Podgorica.

Predmetna urbanistička parcela je neizgrađena. UTU-ima je na UP E3223b planiran objekat površine osnove 84m2, maksimalne bruto građevinske površine 252m2 (BRGP stanovanja 168m2 i BRGP djelatnosti 84m2) i spratnosti do P+2. Namjena objekta je stanovanje sa mogućnošću poslovanja (2 stambene jedinice).

a) Vodovod:

Priključenje predmetnog objekta na gradsku vodovodnu mrežu može se ostvariti na postojećem cjevovodu PEVG DN110mm u Ul. Radoja Jovanovića, otvaranjem novog čvora. Pošto se radi o investitoru objekata na UP E3224a, E3224b, E3223a i E3223b, lokaciju novog čvora predvidjeti na mjestu pogodnom za priključenje svih parcela. Priključne cijevi ka objektima je potrebno voditi javnom površinom, s tim što priključci moraju biti nezavisni međusobno.

U slučaju racionalne i tehnički logične potrošnje u vodovodnom sistemu biće obezbijedjen pritisak na mjestu priključenja oko 3.0bar.

Za registrovanje utroška vode cijelog objekta potrebno je predvidjeti ugradnju vodomjera odgovarajućih dimenzija u šahtu ispred objekta, posebno za stambeni, posebno za poslovni dio objekta, ukoliko se planira poslovanje. Pošto se radi o objektu stanovanja male gustine sa mogućnošću poslovanja potrebno je u šahtu ispred objekta predvidjeti ugradnju vodomjera za mjerenje utroška vode svake stambene i poslovne jedinice posebno (a nikako u objektu i samim jedinicama). Ako se radi o kolektivnom stambenom objektu, onda su uslovi za ugradnju vodomjera drugačiji. Šaht treba da bude u posjedu vlasnika, 1 do 2m od ivice parcele gledajući iz pravca mjesta priključenja na ulični cjevovod. Minimalne dimenzije svijetlog otvora šahta za vodomjer su 1.2x1.2x1.2 m (u koji se mogu smjestiti maksimalno 3 mala vodomjera), obavezno sa drenažom, penjalnicama i poklopcem tako postavljenim da se pri silazu u šaht ne gazi po vodomjerima. Projektom obavezno prikazati detalj vodomjernog šahta - vodoinstalaterski i građevinski, sa specifikacijom i pravim dimenzijama fazonskih komada i armatura da bi dokazali usvojene dimenzije, osnovu i presjek kao i njegovu lokaciju na situaciji.

Svi vodomjeri koji se ugradjuju moraju biti klase C, sa mesinganim, horizontalnim kućištem, impulsnim mehanizmom i radio modulom za daljinsko očitavanje, sa magnetnim ventilom prije i propusnim ventilom poslije vodomjera, koji su prilagodjeni usvojenom programu i opremi d.o.o. "Vodovod i kanalizacija" Podgorice. Vodomjeri moraju biti sa horizontalnom osovinom, baždareni i moraju imati plombu Metrološkog zavoda Crne Gore sa oznakom ME.

Vodoinstalaterske radove na izradi priključka, nabavci i ugradnji vodomjera izvodi **isključivo** d.o.o."Vodovod i kanalizacija" Podgorica po zahtjevu korisnika. U slučaju nepoštovanja navedenog, odnosno bespravnog priključenja na vodovodnu mrežu, vodovodni priključak će biti ukinut i preduzete odgovarajuće zakonske mjere.

Nakon sprovođenja postupka za dobijanje odobrenja za gradnju objekta i prijave gradnje nadležnom organu, potrebno je podnijeti zahtjev ovom društvu za dobijanje gradilišnog vodovodnog priključka. Ukoliko umjesto vlastitog gradilišnog priključka investitor za građenje koristi gradsku vodu preko svog ili tuđeg registrovanog vodomjera za domaćinstvo, ili na neki drugi način, ta potrošnja će se posebno obračunati i mora da se reguliše prije dobijanja trajnog priključka. Da bi se stekli uslovi za dobijanje trajnog priključka, potrebno je da investitor pribavi potvrdu da je objekat urađen prema revidovanoj projektnoj dokumentaciji, kao i potvrdu o izmirenim obavezama od Agencije za izgradnju i razvoj Podgorice d.o.o. i uz zahtjev za stalni priključak ih dostavi d.o.o."Vodovod i kanalizacija" Podgorice.

b) Fekalna kanalizacija:

Gradski sistem kanalizacione mreže je separatan, tako da se ne dozvoljava upuštanje atmosferskih voda u fekalnu kanalizaciju i obrnuto.

Priključenje predmetnog objekta na gradsku fekalnu kanalizaciju može se izvršiti na postojećem kolektoru PVC DN200mm u Ul. Radoja Jovanovića, u revizionom oknu označenom kao RO5966, čije su kote i koordinate date u prilogu. Priključak ka objektu voditi isključivo javnom površinom.

Priključak, izvod iz objekta, izvesti od atestiranih PVC kanalizacionih cijevi za uličnu kanalizaciju (tjemene nosivosti ne manje od SN4) prečnika DN160 ili DN200 do uličnog revizionog okna. Kod ukrštanja sa vodovodom, kanalizaciona cijev mora da bude ispod vodovoda i to tako da je minimum 20 cm od tjemena kanalizacione cijevi do dna vodovodne cijevi. Kanalizaciona cijev ne bi smjela biti plića od 1,0 m.

Radove na izgradnji kanalizacionog priključka vrši stranka u vlastitoj režiji, a priključenje na postojeću gradsku kanalizaciju se vrši pod obavezanim nadzorom d.o.o. "Vodovod i kanalizacija" Podgorica, koje trebate obavijestiti o početku radova. Posebnu pažnju je potrebno obratiti na vodovod, kao i PTT i elektroinstalacije, čije je katastre potrebno pribaviti od nadležnih

institucija. Internu kanalizaciju obavezno treba isprati prije priključenja, da šut i otpadni materijal ne bi oštetili postojeću gradsku fekalnu kanalizaciju. Isto se odnosi na priključenje atmosferske kanalizacije. Prije početka radova na izvodjenju priključka, treba se obratiti nadležnom organu radi dobijanja protokola za prekop javne površine.

S obzirom na opterećenost sistema gradske fekalne kanalizacije, nije preporučljivo priključenje podrumskih i suterenskih etaža objekata na fekalnu kanalizaciju. U slučaju da investitor priključi pomenute etaže na kolektor fekalne kanalizacije bez prepumpavanja, "Vodovod i kanalizacija" d.o.o. neće snositi nikakvu odgovornost od eventualnog izlivanja fekalnih voda u naprijed navedenim etažama objekta.

Ukoliko su u okviru poslovnih sadržaja u objektu predviđeni kafići, restorani ili slični sadržaji, investitor je dužan izvršiti tretman otpadnih voda prije upuštanja istih u gradsku fekalnu kanalizaciju.

c) Atmosferska kanalizacija:

Projektom obuhvatiti rješenje odvodjenja kišnih voda sa krova objekta, kao i cijele lokacije objekta. Za rješenje odvodjenja predvidjeti izgradnju retenzionog bazena (upojni bunar ili rov) na lokaciji predmetne parcele. Dimenzije retenzionog bazena dokazati proračunom. Dimenzionisati ga za prihvatanje prvog poplavnog talasa 15-to minutne kiše intenziteta 264 l/s/ha. Kišne vode se ne smiju upuštati direktno u gradsku atmosfersku kanalizaciju, kada dođe do njene realizacije, nego prvo u retenzioni bazen koji se preliva u gradsku atmosfersku kanalizaciju.

Napominjemo da postoji mogućnost da atmosferska kanalizacija kapacitetom neće moći da primi vodu sa krovova i okolnog terena planiranih objekata. Atmosferska kanalizacija se ne projektuje na maksimalnu količinu padavina na odredjenom području za odredjeni povratni period, jer bi isto bilo neracionalno. S tim u vezi, ne možemo garantovati uredno odvodjenje atmosferskih voda u slučaju dugotrajnih kiša velikog intenziteta, koje mogu izazvati plavljenje podruma i suterena objekta.

d) Tehnička opremljenost projekta hidrotehničkih instalacija

Projekat treba da sadrži sve tekstualne i grafičke priloge za glavni projekat u skladu sa Pravilnikom o načinu izrade i sadržini tehničke dokumentacije za gradjenje objekta (Službeni list CG broj 044/18). Projekat unutrašnjih instalacija vodovoda i kanalizacije treba izraditi u skladu s pravilima struke i odredbama važeće zakonske regulative, a mora obuhvatiti interne instalacije vodovoda i kanalizacije do priključenja na gradski ulični vodovod odnosno do javne ulične kanalizacije uključujući i same spojeve sa istim.

U predmjeru radova obavezno treba razdvojiti radove na unutrašnjoj vodovodnoj instalaciji, koje obavlja izvodjač radova na objektu, od dijela vodovodnog priključka, koje izvodi DOO "Vodovod i kanalizacija" Podgorica.

Projekat obavezno mora da sadrži preglednu situaciju u odgovarajućoj razmjeri, sa svim prikazanim elementima relevantnim za izbor projektnog rješenja. Svrha pregledne situacije na kojoj insistiramo kao obaveznom dijelu projekta, je da se može sagledati kako koncepcija kompletnog rješenja, tako i veza svih ostalih priloga datih projektom.

Napominjemo da je potrebno nakon obrade projektne dokumentacije u dijelu spoljnih i unutrašnjih instalacija, projekat dostaviti DOO "Vodovod i kanalizacija" Podgorica na provjeru poštovanja uslova priključenja i davanja saglasnosti na projekat, kao i projekat uredjenja terena i eventualno sprinklera ako je predviđen.

Ovi uslovi važe 6 (šest) mjeseci od dana izdavanja.

Prilog: Situacija R = 1:1000

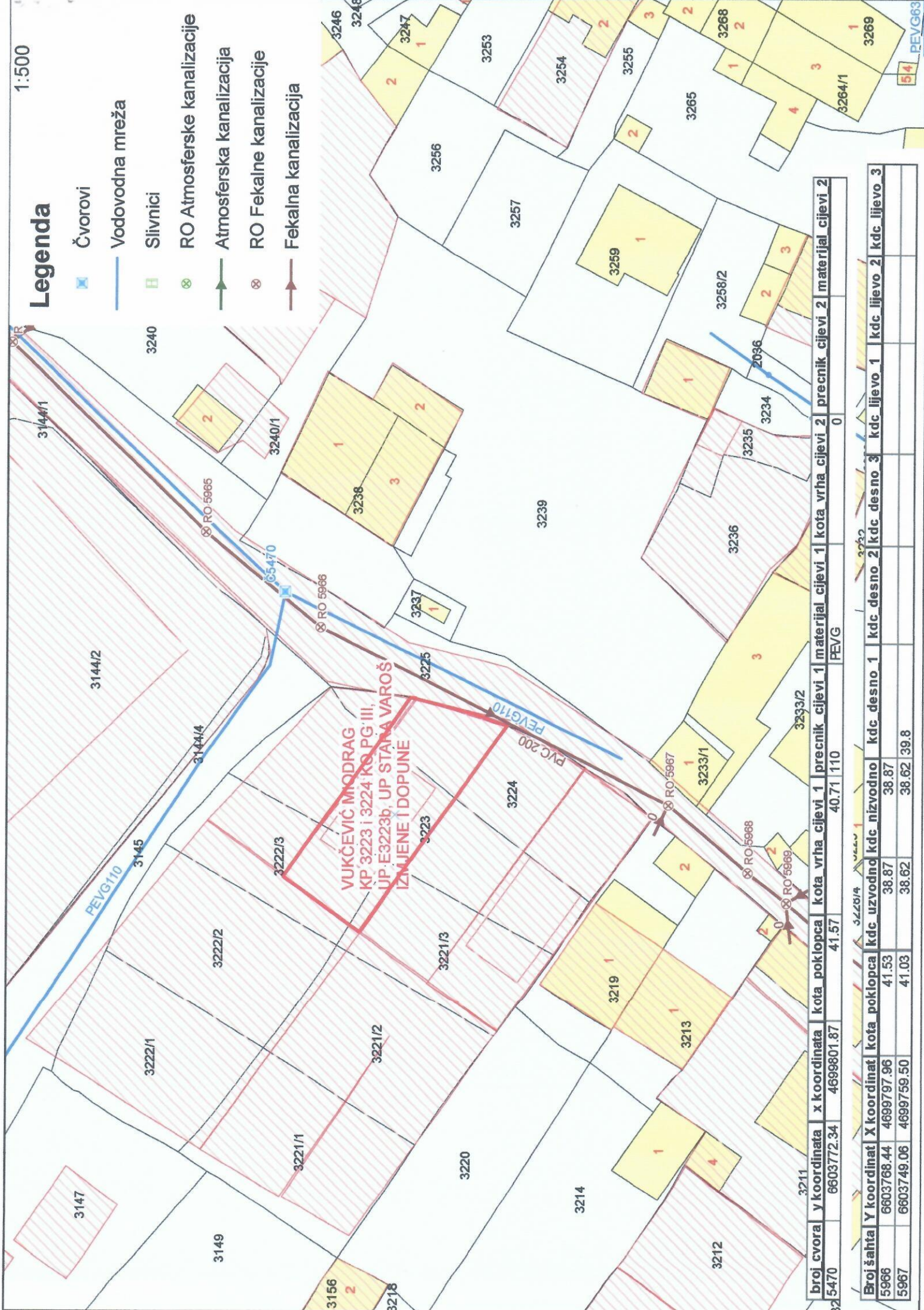
Geometrijski atributi revizionih okana fekalne kanalizacije
Podgorica,
29.09.2023. godine


VD izvršnog direktora
Ratko Vujović, dipl.inž.el.



Legenda

- Čvorovi
- Vodovodna mreža
- Slivnici
- RO Atmosferske kanalizacije
- Atmosferska kanalizacija
- RO Fekalne kanalizacije
- Fekalna kanalizacija



broj cvora	y koordinata	x koordinata	kota poklopca	kota vrha cijevi 1	precnik cijevi 1	materijal cijevi 1	kota vrha cijevi 2	precnik cijevi 2	materijal cijevi 2
5470	6603772.34	4699801.87	41.57	40.71	110	PEVG	0		

Broj šanta	Y koordinat	X koordinat	kota poklopca	kdc uzvodno	kdc desno 1	kdc desno 2	kdc desno 3	kdc lijevo 1	kdc lijevo 2	kdc lijevo 3
5966	6603768.44	4699797.96	41.53	38.87	38.87					
5967	6603749.06	4699759.50	41.03	38.62	38.62	39.8				



CRNA GORA



17600000089



101-919-40519/2023

UPRAVA ZA KATASTAR
I DRŽAVNU IMOVINUPODRUČNA JEDINICA
PODGORICA

Broj: 101-919-40519/2023

Datum: 26.09.2023.

KO: PODGORICA III

Na osnovu člana 173 Zakona o državnom premjeru i katastru nepokretnosti ("Sl. list RCG" br. 29/07, "Sl. list CG" br. 73/10, 032/11, 040/11, 043/15, 037/17 i 17/18), postupajući po zahtjevu URBANIYAM 101-917/23-3417, , za potrebe izdaje se

LIST NEPOKRETNOSTI 8143 - IZVOD

Podaci o parcelama									
Broj	Podbroj	Broj zgrade	Plan Skica	Datum upisa	Potes ili ulica i kućni broj	Način korišćenja Osnov sticanja	Bon. klasa	Površina m ²	Prihod
3223			22	02/07/2019	PETRA PRLJE	Vinograd 1. klase DIOBA		272	11.02
3223			22	02/07/2019	PETRA PRLJE	Livada 1. klase DIOBA		124	0.93
3224			22	02/07/2019	OSMANAGIĆA	Njiva 1. klase DIOBA		319	4.78
								715	16.73

Podaci o vlasniku ili nosiocu			
Matični broj - ID broj	Naziv nosioca prava - adresa i mjesto	Osnov prava	Obim prava
[REDACTED]	VUKČEVIĆ JOVAN DEJAN [REDACTED]	Svojina	1/1

Podaci o teretima i ograničenjima							
Broj	Podbroj	Broj zgrade	PD	Redni broj	Način korišćenja	Datum upisa Vrijeme upisa	Opis prava
3223				1	Vinograd 1. klase	02/07/2019 9:49	Zabilježba rješenja o izvršenju ZABILJEŽBA RJEŠENJA O IZVRŠENJU JAVNOG IZVRŠITELJA ALEKSANDRE TOMKO.VUKOSL. I.BR. 1674/2018 OD 26.06.2018GOD, IZVRŠ.POVJ. GENERALI OSIGURANJE MONTENEGRO AD PODGORICA, IZVRŠ.DUŽ. VUKIĆ SRĐAN I VUKČEVIĆ MIODRAG.
3223				1	Livada 1. klase	02/07/2019 9:49	Zabilježba rješenja o izvršenju ZABILJEŽBA RJEŠENJA O IZVRŠENJU JAVNOG IZVRŠITELJA ALEKSANDRE TOMKO.VUKOSL. I.BR. 1674/2018 OD 26.06.2018GOD, IZVRŠ.POVJ. GENERALI OSIGURANJE MONTENEGRO AD PODGORICA, IZVRŠ.DUŽ. VUKIĆ SRĐAN I VUKČEVIĆ MIODRAG.
3223				2	Livada 1. klase	02/07/2019 9:49	Zabilježba spora PO TUŽBI P.BR. 3561/18 - 21.06.2018.G. PREDATA KOD OSNOVNOG SUDA U PODGORICI - U KORIST TUŽIOCA GENERALI OSIGURANJE MONTENEGRO AD PODGORICA
3223				2	Vinograd 1. klase	02/07/2019 9:49	Zabilježba spora PO TUŽBI P.BR. 3561/18 - 21.06.2018.G. PREDATA KOD OSNOVNOG SUDA U PODGORICI - U KORIST TUŽIOCA GENERALI OSIGURANJE MONTENEGRO AD PODGORICA
3223				3	Livada 1. klase	02/07/2019 9:49	Zabilježba žalbe ZABILJ. ŽALBE VUKČEVIĆ MIODRAGA NA RJEŠENJE UP - 9057/18 OD 06.07.2018 G



Podaci o teretima i ograničenjima							
Broj	Podbroj	Broj zgrade	PD	Redni broj	Način korišćenja	Datum upisa Vrijeme upisa	Opis prava
3223				3	Vinograd 1. klase	02/07/2019 9:49	Zabilježba žalbe ZABILJ. ŽALBE VUKČEVIĆ MIODRAGA NA RJE SENJE UP - 9057/18 OD 06.07.2018 G
3224				1	Njiva 1. klase	10/07/2018 12:39	Zabilježba rješenja o izvršenju ZABILJEŽBA RJEŠENJA O IZVRŠENJU JAVNOG IZVR ŠITELJA ALEKSANDRE TOMKO VUKOSL. I.BR. 1674/2018 OD 26.06.2018GOD, IZVRŠ.POVJ. GENERALI OSIGURANJE MONTENEGRO AD PODGORICA, IZVR Š.DUŽ. VUKIĆ SRĐAN I VUKČEVIĆ MIODRAG.
3224				2	Njiva 1. klase	12/07/2018 13:2	Zabilježba spora PO TUŽBI P.BR. 3561/18 - 21.06.2018.G. PREDATA KOD OSNOVNOG SUDA U PODGORICI - U KORIST TUŽIOCA GENERALI OSIGURANJE MONTENEGRO AD PODGORICA
3224				3	Njiva 1. klase	02/08/2018 15:24	Zabilježba žalbe ZABILJ. ŽALBE VUKČEVIĆ MIODRAGA NA RJE SENJE UP - 9057/18 OD 06.07.2018 G

Naplata takse je oslobođena na osnovu člana 17 Zakona o administrativnim taksama ("Sl.list CG, br. 18/19). Naplata naknade oslobođena je na osnovu člana 174 Zakona o državnom premjeru i katastru nepokretnosti ("Sl. list RCG" br. 29/07, "Sl. list CG" br. 73/10, 032/11, 040/11, 043/15, 037/17 i 17/18).

Načelnik:

Slavica Bobić dipl.pravnik

CRNA GORA

UPRAVA ZA KATASTAR I DRŽAVNU IMOVINU

PODRUČNA JEDINICA: PODGORICA

Broj: 101-917/23-3417

Datum: 28.09.2023.



Katastarska opština: PODGORICA III

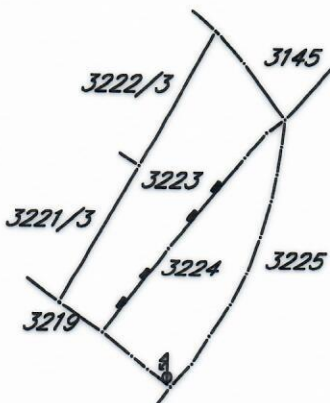
Broj lista nepokretnosti: 8143

Broj plana: 11,43

Parcele: 3223, 3224

KOPIJA PLANA

Razmjera 1: 1000



IZVOD IZ DIGITALNOG PLANA

Obradio: