



CRNA GORA  
GLAVNI GRAD- PODGORICA  
**Sekretarijat za planiranje prostora  
i održivi razvoj**

Ul. Vuka Karadžića br.41  
81000 Podgorica, Crna Gora Telefon:  
020/ 625-637, 625-647  
Faks: 020/ 625-680  
e-mail:  
sekretarijat.planiranje.uredjenje@  
podgorica.me

**SEKTOR ZA IZGRADNJU I  
LEGALIZACIJU OBJEKATA**  
Broj: 08- 332/23 - 1827  
Podgorica, 12.10. 2023.godine

## **SEKRETARIJAT ZA PLANIRANJE PROSTORA I ODRŽIVI RAZVOJ**

na osnovu :

- člana 74. Zakona o planiranju prostora i izgradnji objekata ("Službeni list Crne Gore", br. 064/17 od 06.10.2017, 044/18 od 06.07.2018, 063/18 od 28.09.2018, 011/19 od 19.02.2019, 082/20 od 06.08.2020)
- Uredbe o povjeravanju dijela poslova Ministarstva ekologije , prostornog planiranja i urbanizma jedinicama lokalne samouprave ( Službeni list Crne Gore", br. 087/18 od 31.12.2018, 028/19 od 23.05.2019.g 075/19 od 30.12.2019.g , 116/20 od 04.12.2020.g ,141/21 od 30.12.2021.g. ,151/22 od 30.12.2022.g. )
- DUP-a " ZABJELO- 8 ", Odluka o usvajanju DUP-a **02-030/18-714 od 12.09.2018.god.**
- podnjetog zahtjeva: **ANDRIĆ NATAŠE** , PODGORICA , br.08-332/23-1827 od 10.10.2023.g.  
**IZDAJE :**

### **URBANISTIČKO- TEHNIČKE USLOVE**

**ZA IZGRADNJU OBJEKTA NA URBANISTIČKOJ PARCELI BROJ UP D5.4, ZONA D  
DUP " ZABJELO 8 ", KATASTARSKA PARCELA 3714/7, KO PODGORICA III**

## POSEBNI USLOVI ZA OBJEKTE STANOVANJA MALE GUSTINE

### **Osnovna namena objekta:**

Stanovanje male gustine do 120 stanovnika/ha.

### **Prateća namena objekta:**

- trgovina, ugostiteljstvo, usluge, administracija, kao i drugi sadržaji koji mogu podržati stanovanje kao primarnu namenu.
- parkirni i garaže za smeštaj vozila korisnika (stanara i zaposlenih) i posetilaca;
- planirani sadržaji se mogu organizovati u kombinaciji u okviru objekta (stanovanje sa delatnostima) ili samo stanovanje ili samo delatnosti odnosno drugi mogući sadržaji.

### **Vrste, tip i glavne tehnološke celine objekta:**

Objekte postavljati kao slobodnostojeće na parceli a u okviru većih parcela moguće je formirati niz od više lamela ili kompleks pri čemu se objekat može postaviti i na granicu susedne parcele kao dvojni uz prethodnu saglasnost suseda s tim što oba objekta moraju predstavljati oblikovnu i prostornu celinu.

### **Spratnost objekta:**

#### porodično stanovanje:

- Maksimalna spratnost objekta je data na nivou bloka. U objektu je moguća izgradnja suterenske ili podrumskih etaža (broj etaža pod zemljom nije ograničen) već je u skladu sa uslovima lokacije. Ukoliko je u suterenskoj etaži organizovano garažiranje ili tehnička prostorija ista ne ulazi u obračun BRGP.
- Maksimalna spratnost je do P+1
- Maksimalni indeks zauzetosti do 0.25
- Maksimalni indeks izgrađenosti do 0.5

#### višeporodično stanovanje:

- Maksimalna spratnost objekta je data u odnosu na veličinu parcele i pripadnosti parcele određenom bloku. U objektu je moguća izgradnja suterenske ili podrumskih etaža (broj etaža pod zemljom nije ograničen) već je u skladu sa uslovima lokacije. Ukoliko je u suterenskoj etaži organizovano garažiranje ili tehnička prostorija ista ne ulazi u obračun BRGP.
- Maksimalna spratnost je do P+4
- Maksimalni indeks zauzetosti do 0.4
- Maksimalni indeks izgrađenosti do 1.2

**Maksimalni urbanistički pokazatelji i kapaciteti za svaku urbanističku parcelu (indeks zauzetosti, izgrađenosti i maksimalno dozvoljena spratnost), namena i površina planiranih objekata i drugo, dati su u tabelarnom prikazu po urbanističkim parcelama.**

- Za obračun visine građevine, merena između gornjih kota međуетažnih konstrukcija iznosi:
  - za garaže i tehničke prostorije do 3,0 m;
  - za stambene etaže do 3,5 m;
  - za poslovne etaže do 4,5 m;
  - izuzevno za osiguranje prolaza za pristup interventnih i dostavnih vozila, najveća visina prizemne etaže na mestu prolaza iznosi 4,5 m.

### **Maksimalni dozvoljeni kapaciteti objekta (broj stanova):**

- Nove objekte graditi u skladu sa parametrima gradnje. U okviru objekta je moguće organizovati do 4 stambene jedinice.

**Situacioni plan sa granicama urbanističke parcele i odnosima prema susednim parcelama:**

- Granice urbanističkih parcela sa svim potrebnim elementima za obeležavanje dati su u grafičkom prilogu „Plan parcelacije, regulacije i UTU“
- Minimalna udaljenost od susedne parcele za slobodnostojeće objekte je 1.5m za porodične objekte i 2m za višeporodične objekte. Postavljanje objekata kao dvojnih ili u nizu moguće je uz međusobnu saglasnost suseda osim u slučajevima uskih parcela manjih od 12m, kada je obavezujuće.

**Građevinska linija:**

- Građevinska linija je linija na zemlji (GL 1) i predstavlja liniju do koje se može graditi. Geodetski elementi za obeležavanje građevinske linije, odnosno koordinate tačaka građevinske linije su dati u grafičkom prilogu „Plan parcelacije, regulacije i UTU“.
- Novi objekti se postavljaju na ili iza građevinske linije koja je zadata na nivou bloka.
- Položaj građevinske linije je obavezujući za novoplanirane objekte.

**Regulaciona linija:**

- Regulaciona linija je linija koja deli javnu površinu od površina namenjenih za druge namene.
- Rastojanje između dve regulacione linije definiše profil saobraćajno infrastrukturnog koridora.
- Regulaciona linija je predstavljena na grafičkim prilogima „Plan parcelacije, regulacije i UTU“, „Plan saobraćaja, nivelacije i regulacije“ i „Smernice za sprovođenje planskog dokumenta“ i definisana je analitičko geodetskim elementima.

**Nivelacione kote objekata:**

Kotu poda prizemlja objekta postaviti u skladu sa nivelacijom saobraćajnice u kontaktu, kotama postojećih susednih objekata, kao i kotama terena u neposrednom okruženju.

Maksimalna kota prizemlja objekta u odnosu na saobraćajnicu odnosno okolni teren može biti 1m.

**Fasade (vrsta materijala):**

- U izgradnji objekata treba koristiti elemente tradicionalne arhitekture tog podneblja ukomponovane na savremen način, prirodne materijale i dr.
- Fasade objekata su predviđeni od kvalitetnog i trajnog materijala i kvalitetno izvedeni.

**Krovni pokrivač (vrsta materijala, nagib):**

- Projektovati kose krovne ravni propisanog nagiba za ovo podneblje uz korišćenje elemenata tradicionalne arhitekture i prirodne materijale ukomponovane na savremen način.
- Krovni pokrivači su predviđeni od kvalitetnog i trajnog materijala i kvalitetno izvedeni.
- Za sve objekte se preporučuju kosi krovovi, dvovodni ili četvorovodni, a kod komplikovanijih objekata i kombinovani, nagib krovnih ravni je u funkciji odabranog krovnog pokrivača. Krovni pokrivač je crep, tegola, lim ili neki drugi kvalitetan materijal.

**Orijentacija objekta:**

Čitav prostor u okviru zahvata plana kao i urbanističke parcele imaju orijentaciju severozaoad – jugoistok. Objekte postavljati u skladu sa položajem i oblikom urbanističke parcele.

## Urbanistički parametri ZA UP D 5.4 , DUP " ZABJELO 8 "

ZONA D BLOK 5	POVRŠINE ZA STANOVANJE MALE GUSTINE																
	SMG																
	POSTOJEĆE STANJE							PLANIRANO STANJE									
UP D5.4	674,90	7	0,00	0,00	0,00	0,00	P+3	269,96	809,88	0,40	1,20	nova gradnja	slobodno- stojeći, kompleks, niz	stambeno- poslovni	4	13	4

## INFRASTRUKTURA

### SAOBRAĆAJ

#### Uslovi za parkiranje i garažiranje vozila:

Parkiranje i garažiranje je planirano u okviru parcele. Garaže i drugi pomoćni objekti mogu se graditi kao drugi isključivo prizemni objekat na parceli pri čemu se ne smeju prekoračiti parametri gradnje zadati za čitavu parcelu.

#### Uslovi za izgradnju garaža:

Opšti uslovi građenja i smeštaja garaža / garažnih građevina koji se moraju poštovati prilikom izrade projekata su:

- garaža mora imati osiguran pristup sa ulice nižeg i/ili višeg ranga;
- dozvoljava se gradnja garaže kao montažne građevine, a način građenja nije ograničen;
- građevina mora osiguravati zaštitu od buke i svetlosti u odnosu na susedne stambene površine i građevine;
- prilikom dimenzioniranja parkirnih mesta potrebno je svako parkirno mesto proširiti za 0,3 m na strani gde se uz parkirno mesto nalazi zid ili stub;
- treba poštovati sve važeće standarde i tehničke propise i norme koji definišu ovu oblast.
- Parkiranje: zadovoljiti normativ - 1 parking mesto na 1 stan

#### Mesto i način priključenja objekta na gradsku saobraćajnicu ili javni put:

Svakoj parceli je obezbeđen pristup sa javne površine. Objekte priključiti na javnu saobraćajnicu u skladu sa saobraćajnom mrežom datom u planu.

### ELEKTRO ENEROETIKA

Mjesto i način priključenja objekta na elektroenergetsku mrežu određiće nakon izrade projektne dokumentacije stručne službe CEDIS-a.

### TELEKOMUNIKACIONA MREŽA:

Shodno članu 26 stav 2 Zakona o elektronskim komunikacijama ( Službeni list 50/08 ) investitor mora graditi pretplatničke komunikacione kablove, kablove za ka-blovsku distribuciju i zajednički antenski sistem.

TK mrežu projektovati odnosno izvesti prema :

- Pravilniku o tehničkim i drugim uslovima za projektovanje, izgradnju i korišćenje elektronske komunikacione mreže, elektronske komunikacione infrastrukture i povezane opreme u objektima (Sl.list CG broj 41/15).

Zakona o elektronskim komunikacijama („Sluzbeni list Crne Gore" broj: 40/ 13, 56/ 13, 2/ 17 i 49/ 19) i ostalih propisa koji su doneseni na osnovu njega.

- Sajt na kome se nalaze relevantni propisi u skladu sa kojim se obavlja izrada tehnicke dokumentacije <http://www.ekip.me/regulativa/>;
- Sajt na kome Agencija objavljuje podatke o postojećem stanju elektronske komunikacione infrastrukture <http://ekinfrastuktura.ekip.me/ekip.me>
- web portal <http://ekinfrastuktura.ekip.me/ekip/login.jsp> preko koga sve zainteresovane strane od Agencije za telekomunikacije i postansku djelatnost mogu da zatraze otvaranje korisničkog naloga, kako bi pristupili georeferenciranoj bazi podataka elektronske komunikacione infrastrukture.

## **HIDROTEHNIKA**

**Hidrotehničke instalacije projektovati i izvesti u skladu sa uslovima JP "VODOVOG I KANALIZACIJA" u prilogu ovih UTU.**

## **PEJZAŽNO UREDJENJE**

### **Zelenilo stambenih objekata i blokova**

Blokovsko zelenilo kao kategorija zelenih površina može se smatrati jednom od najvažnijih kategorija zelenila grada, a jedan od razloga je taj što se veliki deo aktivnosti gradskog stanovništva odvija upravo u stambenom bloku. Prostor unutar stambenih blokova i objekata potrebno je oplemeniti zelenilom koje pored estetskih ima izražene i druge funkcije: socijalne, zaštitne, rekreacione i dr. U okviru ovog zelenila treba predvideti: pešačke staze, travnjake za igru i odmor, prostor za igru dece i rekreaciju odraslih, kao i zelenilo parking prostora i „niša" za kontejnere. Pešačke komunikacije, staze i aleje na teritoriji stambenog bloka projektuju se vodeći računa o najkraćim pravcima ka glavnim sadržajima. U tom smislu otvorene površine bloka neophodno je, dobrom organizacijom prostora, učiniti prijatnim mestem, kako za igru dece, tako i za miran odmor odraslih, ali i prolaznicima, koji su upućeni ka nekim drugim sadržajima. Prilikom projektovanja voditi računa o izboru vrsta, osunčanosti, položaju drveća u odnosu na objekte i instalacije, izboru mobilijara, funkcionalnosti pešačkih staza i platoa i izboru zastora.

Kako je u okviru ove kategorije planirano i stanovanje u kombinaciji sa različitim delatnostima, mešovite namene različitog tipa, tako i uređenje prostora podrazumeva korišćenje izrazito dekorativnih vrsta i ne pretrpavanje zasadom površine oko poslovnih prostora. U zavisnosti od procentualne zastupljenosti stambenih jedinica, zavisi i način organizovanja blokovskog zelenila.

Kod stambenih objekata gde je stanovanje zastupljeno u najvećem procentu, prilikom izgradnje zelenih površina formirati grupacije četinarara i lišćara, koristiti soliternu sadnju za naglašavanje ulaza, obezbediti travne površine i izbegavati vrste sa plitkim korenom. Kompozicija zelenila na ovim površinama treba da se odlikuje jednostavnim oblicima i čistim koloritnim rešenjima, ne treba primenjivati množstvo biljnih vrsta, obilje različitih prostornih oblika i kombinacije boja. Radi boljeg održavanja koristiti vrste koje ne zahtevaju specijalne uslove. Miran odmor i pasivnu rekreaciju planirati u neposrednom okruženju.

Zelenilo u okviru ostalih kategorija mešovite namene potrebno je organizovati na takav način da ističe ostale namene u okviru stambenog bloka. Preporučuje se upotreba izrazito dekorativnih vrsta koje treba dodatno oplemeniti prostor, a koje su istovremeno prilagođene na date uslove sredine i stvaraju prijatan ambijent za boravak stanovnika.

Koncept otvorenih površina tj. izgradnja "zelenog bloka" daje opštu atmosferu naselju i predstavlja okosnicu slike naselja.

4) saopšti sve relevantne podatke u vezi sa mestom i položajem nalaza u vreme otkrivanja i o okolnostima pod kojim su otkriveni.

(2) Izuzetno od stava 1 tačka 3 ovog člana, pronalazač može nalaze, radi njihove zaštite, odmah predati nekom od subjekata iz stava 1 tačka 2 ovog člana.

#### *Obaveze Uprave i investitora:*

(1) Uprava je dužna da, najkasnije narednog dana od dana obaveštenja iz prethodnog člana stav 1 tačka 2 ovog zakona:

1) komisijski utvrdi da li se radi o arheološkim nalazima;

2) preduzme brigu o čuvanju nalazišta i nalaza;

3) preda nalaze na privremeno čuvanje javnoj muzejskoj ustanovi u opštini na čijoj su teritoriji pronađeni ili matičnoj muzejskoj ustanovi;

4) o izvršenom uviđaju i preduzetim merama sačini detaljan zapisnik;

5) nakon izvršenog uviđaja, zavisno od vrste i prirode otkrivenog nalazišta i radova koji se izvode, donese rešenje kojim će odrediti da se izvođenje radova nastavi uz nadzor arheologa sa istraživačkom licencom ili da se radovi privremeno obustave i sprovede odgovarajuće arheološko istraživanje.

(2) Privremena obustava radova, u smislu stava 1 tačka 5 ovog člana, može trajati najduže 30 dana.

(3) U roku iz stava 2 ovog člana Uprava može doneti rešenje o uspostavljanju prethodne zaštite nalazišta.

(4) Ako Uprava ne uspostavi prethodnu zaštitu u skladu sa stavom 3 ovog člana, nalazište se smatra slobodnim prostorom.

(5) Žalba na rešenje iz stava 1 tačka 5 ovog člana ne odlaže izvršenje rešenja.

(6) U slučaju iz stava 1 tačka 5 ovog člana troškove arheoloških istraživanja i arheološkog nadzora snosi država ukoliko sa investitorom građevinskih radova nije drukčije ugovoreno.

#### *Smernice zaštite od elementarnih i drugih većih nepogoda i obezbeđenje potreba odbrane*

Potrebno je da se pri izgradnji na predmetnom prostoru, skupom urbanističkih i građevinskih karakteristika zadovolje potrebe zaštite i to pre svega tako da se smanje dejstva eventualnog mogućeg razaranja objekata. Zbog toga je, pri planiranju na ovom prostoru obavezno obezbediti mere zaštite od elementarnih i drugih većih nepogoda. U tom smislu, sa aspekta zaštite na predmetnom području su razrađene i sprovedene mere i dati parametri povredivosti. Kao optimalna mera za smanjenje povredivosti, ostvaren je koncept kojim je predmetni prostor koncipiran kao urbani sistem, koji će funkcionisati u sklopu celokupnog naselja.

#### *Zaštita od potresa*

Mere zaštite od seizmičkih razaranja obuhvataju sve preporuke za planiranje i projektovanje koje su iznesene u ovoj dokumentaciji, a odnose se na planiranje i funkcionalni zoning, planiranje i projektovanje infrastrukturnih sistema, lociranje i fundiranje, tj izgradnju objekata. Ove mere su u skladu sa rezultatima i preporukama "Elaborata o seizmološkim podlogama i seizmičkoj mikrozonizaciji područja Crne Gore". Pored toga, na predmetnom području obavezno je sprovođenje inženjersko - geoloških, seizmičkih i geofizičkih ispitivanja terena na kome će se graditi novi objekti.

#### *Zaštita od požara*

Radi zaštite od požara planirani novi objekti moraju biti realizovani prema Zakonu o zaštiti i spašavanju (Službeni list CG br. 13/07, 05/08, 86/09, 32/11 i 54/16) i odgovarajućim tehničkim protivpožarnim propisima, standardima i normativima, tako da ukupnom realizacijom ne bude pogoršana ukupna protivpožarna bezbednost prostora, a na slobodnom prostoru oko planiranih objekata mora biti ugrađena odgovarajuća hidrantska mreža prema Pravilniku o tehničkim normativima za hidrantsku mrežu za gašenje požara. ("Sl.list SFRJ", br. 30/91).

## USLOVI U POGLEDU MJERA ZAŠTITE

### Smernice za zaštitu životne sredine

#### Zakonske mere za zaštitu životne sredine

U okviru raspoloživih mehanizama za zaštitu životne sredine koji se koriste prilikom sprovođenja prostornih i urbanističkih planova, kao obavezne, treba da se sprovede obaveze iz važećih zakonskih propisa, prvenstveno: Zakon o životnoj sredini („Sl. list RCG”, br. 48/08,40/10 i 40/11), kao i Zakon o zaštiti od buke u životnoj sredini („Sl. list RCG”, br. 28/11), Zakon o inspeksijskom nadzoru („Sl. list RCG”, br.39/03 i „Sl. list CG”, br. 76/09), Zakon o proceni uticaja na životnu sredinu („Sl. list RCG”, br. 80/05 i „Sl. list CG”, br. 40/10,40/11), Zakon o strateškoj proceni uticaja na životnu sredinu („Sl. list RCG”, br. 80/05 i „Sl. list CG”,br. 73/10,40/11 i 59/11), Zakon o integrisanom sprečavanju i kontroli zagađivača životne sredine („Sl. list RCG”, br. 80/05 i „Sl. list CG”, br. 54/09 i 40/11) i dr.

Prilikom odobravanja intervencije u prostoru stručne službe opštine treba da se rukovode sledećim:

- Planirane intervencije u zalivatu plana treba da budu bezbedne sa aspekta zagađenja životne sredine
- Poštovati sve propise i parametre date u planu, naročito principe ozelenjavanja prostora
- Regulirati otpadne vode na adekvatan način da se eliminiše svako potencijalno zagađenje
- Površinske otpadne vode organizovano prikupljati putem atmosferske kanalizacije
- Ukupna izgradnja na području plana treba da bude realizovana prema standardima koji obezbeđuju smanjenje ukupne potrošnje energije i upotrebu obnovljivih izvora energije. Standarde za izgradnju treba temeljiti na Evropskoj direktivi o energetske svojstvima E 2002/91/EČ (16.12.2002.)

Za sve objekte koji podležu izradi Elaborata o proceni uticaja na životnu sredinu neophodno je sprovesti postupak izrade, a prema važećem Zakonu o životnoj sredini Zakonu o proceni uticaja na životnu sredinu, kao i svim važećim pravilnicima vezanim za ovu oblast.

### Smernice za zaštitu kulturne baštine

U okviru predmetnog prostora potrebno je poštovati odredbe i metodologiju zaštite spomenika kulture koji su postavljeni u Zakonu o zaštiti kulturnih dobara („Sl. list CG 49/10, 40/11, 44/17”, posebno članovi 87 i 88). U slučaju pronalaza nalaza od arheološkog značaja, sve radove treba prekinuti i obavestiti Ministarstvo kulture i Upravu za zaštitu kulturnih dobara, kako bi se preduzele sve potrebne mere za njihovu zaštitu, shodno zakonu.

Kod „Slučajnog otkrića” potrebno je sprovesti sledeći postupak:

#### Obaveze pronalazača:

(1) Ako se prilikom izvođenja građevinskih, poljoprivrednih ili bilo kojih drugih radova i aktivnosti na kopnu ili u vodi nađe nalaz od arheološkog značaja, izvođač radova (u daljem tekstu: slučajni pronalazač) dužan je da:

- 1) prekine radove i da obezbedi nalazište, odnosno nalaze od eventualnog oštećenja, uništenja i od neovlašćenog pristupa drugih lica;
- 2) odmah prijavi nalazište, odnosno nalaz Upravi, najbližoj javnoj ustanovi za zaštitu kulturnih dobara, organu uprave nadležnom za poslove policije ili organu uprave nadležnom za poslove sigurnosti na moru;
- 3) sačuva otkriveno predmete na mestu nalaženja u stanju u kojem su nađeni do dolaska ovlašćenih lica subjektata iz tačke 2 ovog stava;

Objekti moraju biti realizovani u skladu sa Pravilnikom za elektroinstalacije niskog napona ("Sl.list SRJ", br.28/95) i Pravilnikom za zaštitu objekata od atmosferskog pražnjenja ("Sl. list SRJ",br.11/96).

Planskim rešenjem objekti su locirani tako da je svakom objektu obezbeđen pristupni put za vatrogasna vozila, shodno Pravilniku za pristupne puteve. Objekti su locirani tako da ne postoji međusobna ugroženost.

Prilikom izrade investiciono – tehničke dokumentacije obavezna je izrada projekata ili elaborata zaštite od požara (i eksplozija ako se radi o objektima u kojima su definisane opasnosti od požara i eksplozija), planova zaštite i spašavanja prema izrađenoj proceni ugroženosti za svaki hazard posebno i na navedeno se moraju pribaviti odgovarajuća mišljenja i saglasnosti u skladu sa Zakonom.

#### Mere zaštite od epidemije

Mere zaštite površinskih i podzemnih zona - izvorišta uklopljene su u mere zaštite propisane PUP-om, a odnose se na niz mera zaštite vazduha, vode i zemljišta. Sprovođenjem ovih mera smanjiće se i opasnost pojave zaraznih bolesti.

#### Mere za obezbeđenje potreba odbrane

Aspekt obezbeđenja potreba odbrane i zaštite od ratnih razaranja razmatran je u odnosu na funkcionalno sadržajna rešenja PUP-a i u skladu je sa rešenjima istih.

### Smernice za povećanje energetske efikasnosti i korišćenje obnovljivih izvora energije

Kod gradnje novih objekata važno je već u fazi idejnog rešenja u saradnji sa projektantom predvideti sve što je potrebno da se dobije kvalitetna i optimalna energetski efikasna zgrada.

Zato je potrebno:

- Analizirati lokaciju, orijentaciju i oblik kuće
- Primeniti visoki nivo toplotne izolacije kompletnog spoljnog omotača objekta i izbegavati toplotne mostove. U cilju racionalnog korišćenja energije treba iskoristiti sve mogućnosti smanjenja korišćenja energije u objektima. Pri izgradnji objekata koristiti savremene termoizolacione materijale, kako bi se smanjila potrošnja toplotne energije
- Iskoristiti toplotne dobitke od sunca i zaštititi se od preteranog osunčanja. Kao sistem protiv preterane insolacije koristiti održive sisteme (zasenu škurama, građevinskim elementima, zelenilom i sl) kako bi se smanjila potrošnja energije za veštačku klimatizaciju. Drvoredima i gustim zasadima smanjiti uticaj vetra i obezbediti neophodnu zasenu u letnjim mesecima
- Rashladno opterećenje treba smanjiti putem mera projektovanja pasivnih kuća. To može uključiti izolovane površine, zaštitu od sunca putem npr. brisoleja, konzolne strukture, ozelenjene nadsprešnice ili njihove kombinacije
- Pri proračunu koeficijenta prolaza toplote objekata uzeti vrijednosti za 20-25% niže od maksimalnih dozvoljenih vrednosti za ovu klimatsku zonu
- Niskoenergetske tehnologije za grejanje i hlađenje se trebaju uzeti u obzir gde god je to moguće
- Kad god je to moguće, višak toplote iz drugih procesa će se koristiti za predgrejavanje tople vode za hotel, vile i dr.
- Održivost fotovoltaičnih ćelija treba ispitati u svrhu snabdevanja niskonaponskom strujom za rasvetu naselja, kao i druge mogućnosti, poput punjenja električnih vozila.

### **OSTALI USLOVI**

Projekat uraditi u skladu sa izdatim urbanističko-tehničkim uslovima kod ovlašćenog privrednog društva koje je upisano u centralni registar Privrednog suda za obavljanje djelatnosti izrade tehničke dokumentacije i koje ispunjavaju uslove propisane Zakonom o uređenju prostora i izgradnji objekata



("Službeni list Crne Gore", br. 064/17 od 06.10.2017, 044/18 od 06.07.2018, 063/18 od 28.09.2018, 011/19 od 19.02.2019, 082/20 od 06.08.2020)

Projektnu dokumentaciju, reviziju tehničke dokumentacije uraditi u skladu sa Zakona o uređenju prostora i izgradnji objekata a u skladu sa Pravilnikom o načinu izrade i sadržini tehničke dokumentacije za građenje objekta ("Službeni list Crne Gore", br. 044/18 od 06.07.2018, 043/19 od 31.07.2019.godine

OVLAŠĆENO SLUŽBENO LICE

MILORAD LUKIĆ, dipl.ing.gradj


**PRILOZI:**

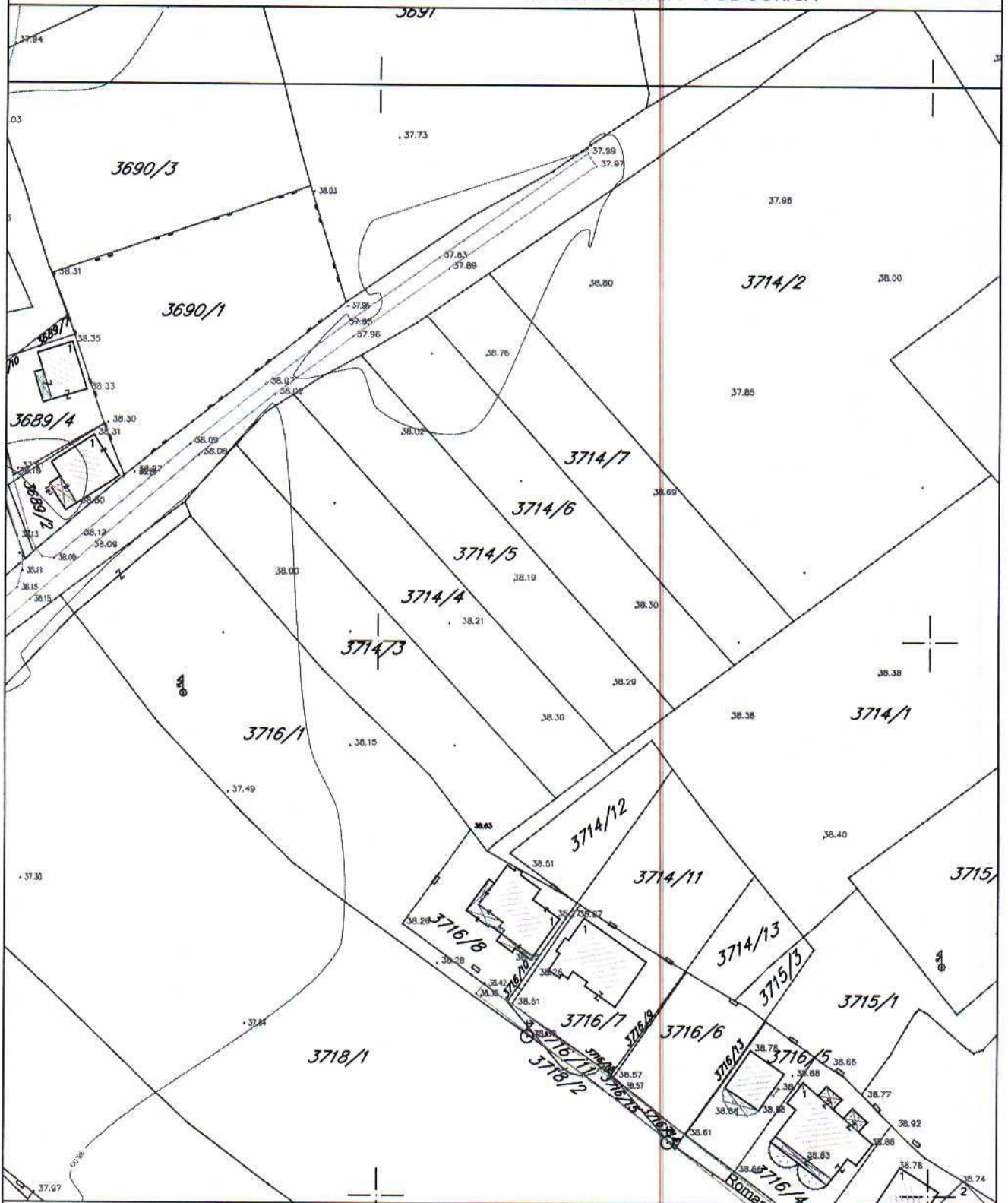
- Grafički prilozi iz DUP-a
- Uslovi JP "VODOVOD I KANALIZACIJA"
- List nepokretnosti i kopija katastarskog plana

**DOSATAVLJENO:**

- Podnosiocu zahtjeva
- Ministarstvu ekologije prostornog planiranja i urbanizma
- A/a

CRNA GORA  
GLAVNI GRAD- PODGORICA  
Sekretarijat za planiranje  
prostora i održivi razvoj  
**br.08-332/23-1827**  
Podgorica , 13.10.2023. god.

DUP "ZABJELO 8" - PODGORICA  
UTU ZA UP D5.4 - ZONA D  
KATASTARSKA PARCELA 3714/7  
KO PODGORICA III  
PODNOŠILAC ZAHTJEVA :  
ANDRIĆ NATAŠA - PODGORICA

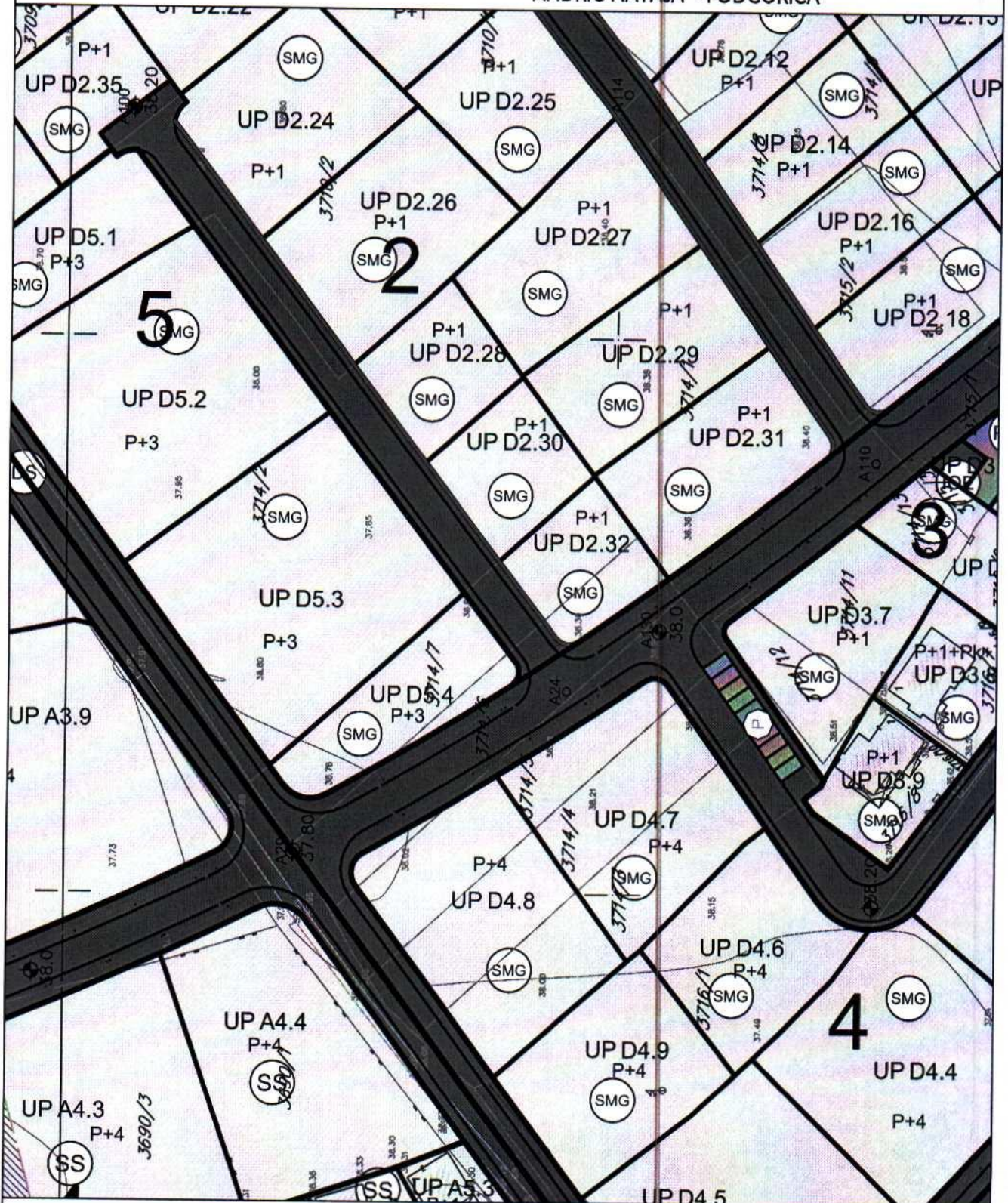


GEODETSKA PODLOGA

broj priloga:  
**1**

CRNA GORA  
GLAVNI GRAD- PODGORICA  
Sekretarijat za planiranje  
prostora i održivi razvoj  
br.08-332/23-1827  
Podgorica, 13.10.2023. god.

DUP "ZABJELO 8" - PODGORICA  
UTU ZA UP D5.4 - ZONA D  
KATAstarska PARCELA 3714/7  
KO PODGORICA III  
PODNOŠILAC ZAHTEVA :  
ANDRIĆ NATAŠA - PODGORICA



Površine za stanovanje male gustine

NAMIJENA POVRŠINA

broj priloga:  
**2**

## PODNOŠILAC ZAHTJEVA : ANDRIĆ NATAŠA , PODGORICA

### POSTOJEĆE STANJE LOKACIJE

Na osnovu lista nepokretnosti broj 7881 KO PODGORICA III i kopije plana , kat parcela br 3714/7 je u susvojini ANDRIĆ NATAŠE I VUKOVIĆ ZORICE i ista je neizgrađena .  
Površina parcele je 1124 m<sup>2</sup>  
Predmetna kat parcela formira veći dio urbanističke parcele broj UP D5.4, ZONA D DUP " ZABJELO 8 U G listu nijesu evidentirani tereti i ograničenja  
Prije podnošenja prijave gradjenja potrebno je riješiti imovinsko pravne odnose za urbanističku parcelu  
List nepokretnosti i kopija plana su sastavni dio ovih UTU .

### PRIRODNI USLOVI

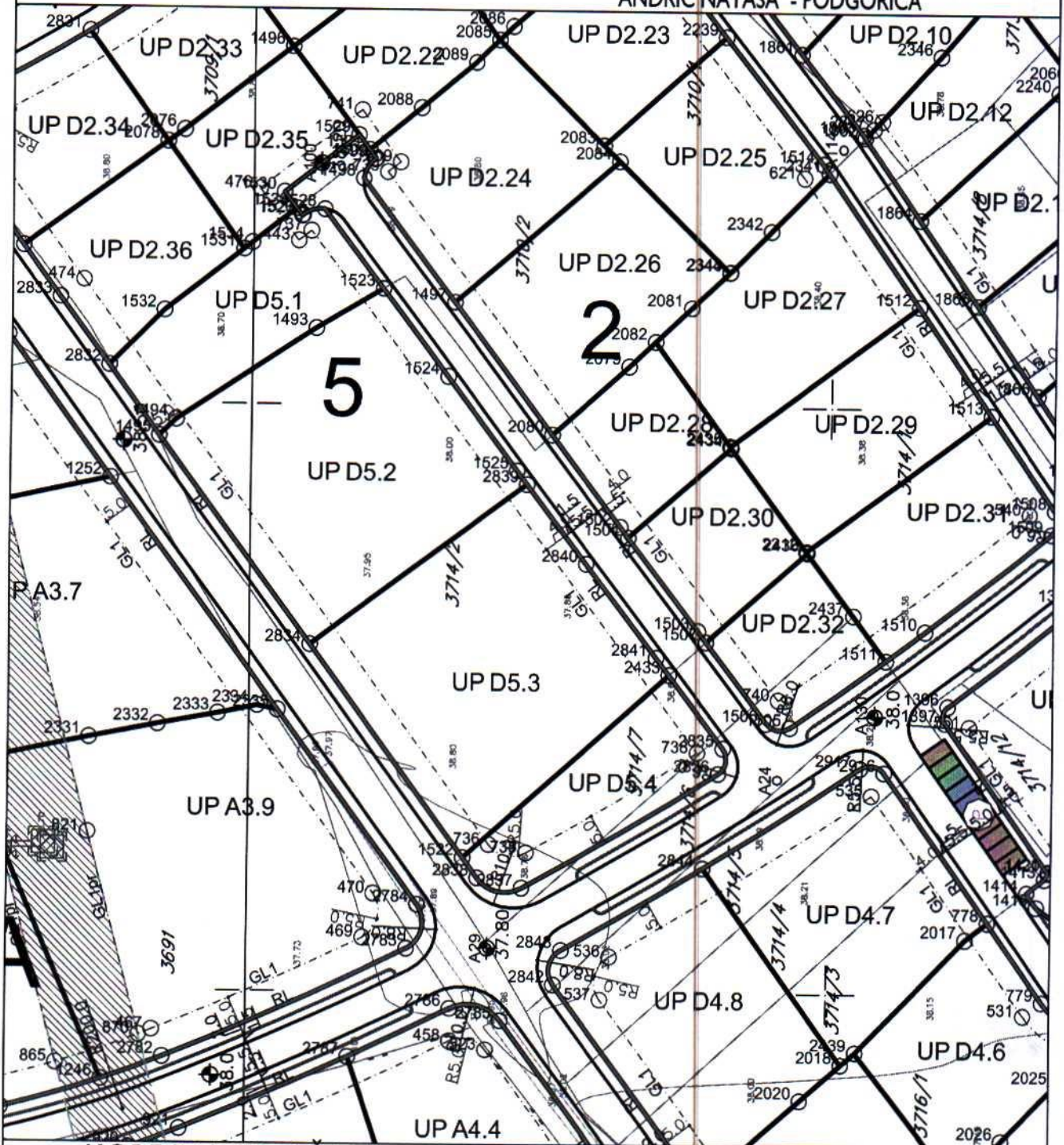
#### Inženjersko - geološke karakteristike

Teritorija – tereni Glavnog grada su složene geološke građe, kako sa aspekta stratigrafsko-litološko-facijalnog sastava, tako i sa aspekta geotektonskog sklopa, a što uslovljava inženjersko-geološke odlike terena. Te odlike se najbolje sagledavaju preko stepena vezivnosti, okamenjenosti i krutosti, savremenih geoloških procesa i pojava i u vezi s tim preko stabilnosti i nosivosti terena. Gledano sa tog aspekta terene Glavnog grada Podgorica izgrađuju:

- Vezane, dobro okamenjene krute stenske mase. To su u prostoru Glavnog grada Podgorica, stenske mase karbonatne facije: krečnjaci, dolomiti i prelazni varijeteti ovih litoloških članova. Ove stenske mase su sa međuslojnom i kavernožnom anizotropnošću; u vodi su slabo rastvorljive; brzina longitudinalnih talasa u terenu ovih stenskih masa je od 3700 do 5300 m/s, a transverzalni od 1700 do 2600 m/s; specifični električni otpor sa srednjom vrednošću od oko 2.600  $\Omega$ m. Po GN-200 pripadaju IV, V i VI kategoriji;
- Vezane, slabookamenjene meke stenske mase su one glinovito škriljave i flišnih facija. Velika litološka raznovrsnost, slaba-mala okamenjenost, najčešća tankoslojevitost – do listastost; tektonska zgužvanost itd., na kratkim potezima u terenu uslovljava promene, i to često znatne, fizičkih i geotehničkih karakteristika članova ovog litološkog kompleksa. Ove stenske mase u terenu se lako razaraju dejstvom površinskih sila. Iz ovih razloga nije korektno i prihvatljivo davati neke numeričke parametre. To je donekle prihvatljivo kada su u pitanju brzine longitudinalnih talasa koje idu od 2500 do 3500 m/s; transverzalni i specifični električni otpor koji ide od 1.000 do 500  $\Omega$ m (a srednje vrijednosti od 700 do 800  $\Omega$ m). Po GN 200 pripadaju IV kategoriji;
- Nevezane stenske mase: prašine, pesak, šljunak, valutci i veći blokovi sa glinom i bez nje, najčešće sa znatnim heterogenim sastavom. Kada izostanu gline i prašine, ove stenske mase su relativno male stišljivosti bez potresa, zbijaju se brzo pod opterećenjem. Brzine seizmičkih talasa su u znatnim rasponima i kreću se: longitudinalni od oko 1250 do 2500 m/s i transverzalni od oko 150 do 400 m/s. Po GN pripadaju I, II i III kategoriji;
- Savremeni procesi i pojave u predmetnim terenima su različite, a uslovljene su ukupnim geološkim odlikama u terenu. U terenima izgrađenim od vezanih, dobrookamenjenih krutih stenskih karbonatnih stenskih masa prisutan je proces karstifikacije i na strmim padinama proces odronjavanja koji daje odrone, sipare i točila. U terenima izgrađenim od vezanih, slabookamenjenih, mekih stenskih masa (glinovito-škriljava i flišna facija) prisutna su raspadanja, jaružanja, kidanja i klizanja, što sve dovodi do ubrzane denudacije.

CRNA GORA  
 GLAVNI GRAD- PODGORICA  
 Sekretarijat za planiranje  
 prostora i održivi razvoj  
 br.08-332/23-1827  
 Podgorica ,13.10.2023. god.

DUP "ZABIJELO 8" - PODGORICA  
 UTU ZA UP D5.4 -ZONA D  
 KATASTARSKA PARCELA 3714/7  
 KO PODGORICA III  
 PODNOSILAC ZAHTJEVA :  
 ANDRIĆ NATAŠA - PODGORICA



KORDINATE TAČKA UP

1522	6602122.87	4698962.88
2433	6602154.23	4698927.62
2835	6602141.87	4698918.21
2836	6602137.52	4698918.98
2837	6602117.69	4698952.60
2838	6602119.39	4698960.30

KORDINATE TAČKA GL

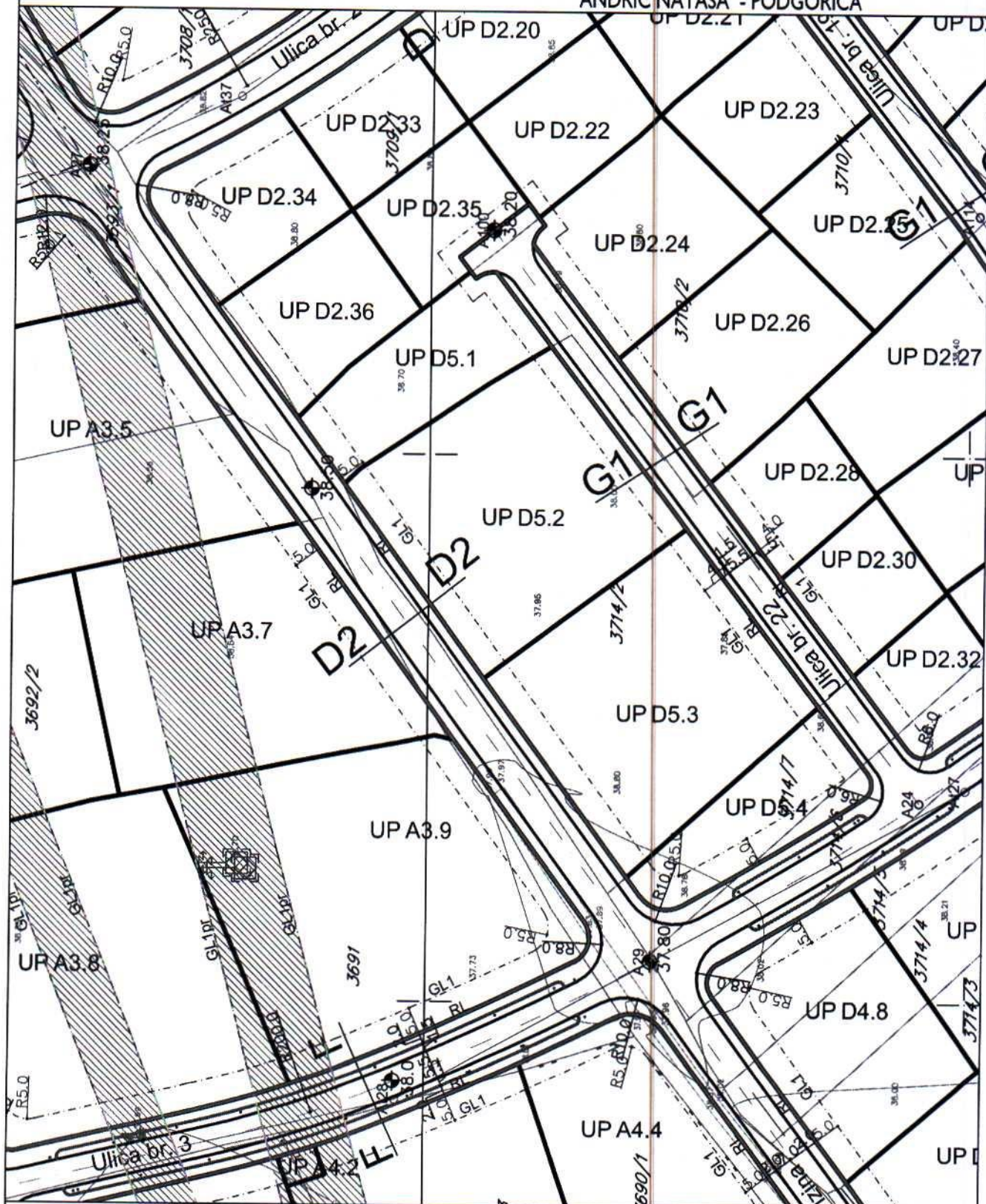
735	6602123.77	4698951.92
736	6602125.17	4698958.36
737	6602229.62	4698990.07
738	6602141.11	4698922.66

PARCELACIJA I REGULACIJA SA KOORDINATAMA GL I UP

broj priloga:  
**3**

CRNA GORA  
GLAVNI GRAD- PODGORICA  
Sekretarijat za planiranje  
prostora i održivi razvoj  
br.08-332/23-1827  
Podgorica ,13.10.2023. god.

DUP "ZABJELO 8" - PODGORICA  
UTU ZA UP D5.4 -ZONA D  
KATASTARSKA PARCELA 3714/7  
KO PODGORICA III  
PODNOŠILAC ZAHTEVA :  
ANDRIĆ NATAŠA - PODGORICA

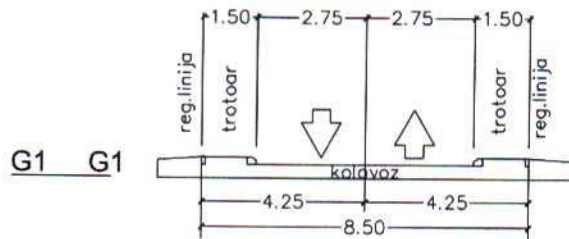
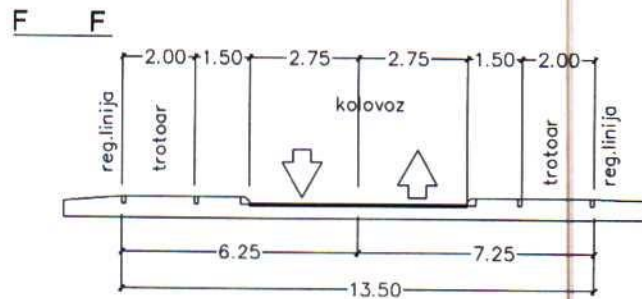
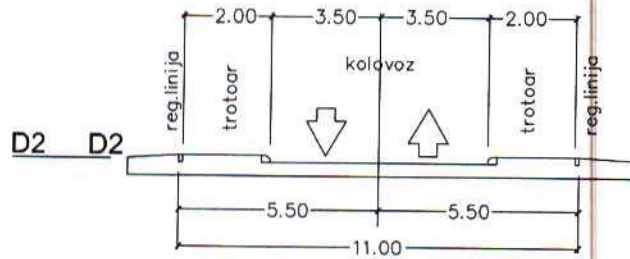


SAOBRAĆAJ

broj priloga:  
**4**

CRNA GORA  
GLAVNI GRAD- PODGORICA  
Sekretarijat za planiranje  
prostora i održivi razvoj  
br.08-332/23-1827  
Podgorica , 13.10.2023. god.

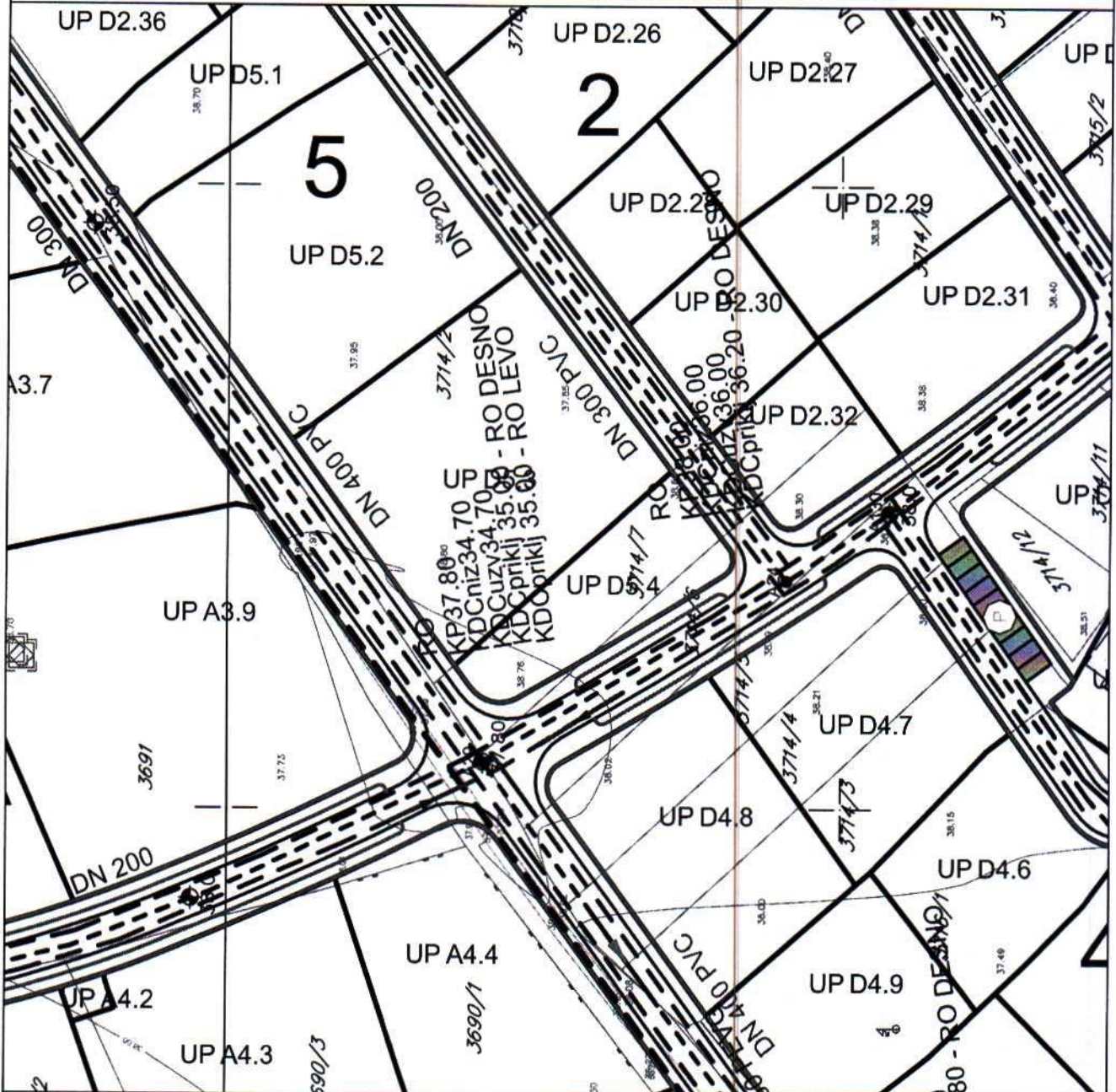
DUP "ZABJELO 8" - PODGORICA  
UTU ZA UP D5.4 -ZONA D  
KATASTARSKA PARCELA 3714/7  
KO PODGORICA III  
PODNOŠILAC ZAHTJEVA :  
ANDRIĆ NATAŠA - PODGORICA



A24 6602136.66 4698908.90  
A27 6602252.15 4699063.77  
A29 6602107.51 4698958.37  
A100 6602241.02 4698988.38

CRNA GORA  
 GLAVNI GRAD- PODGORICA  
 Sekretarijat za planiranje  
 prostora i održivi razvoj  
 br.08-332/23-1827  
 Podgorica ,13.10.2023. god.

DUP "ZABJELO 8" - PODGORICA  
 UTU ZA UP D5.4 -ZONA D  
 KATASTARSKA PARCELA 3714/7  
 KO PODGORICA III  
 PODNOSILAC ZAHTJEVA :  
 ANDRIĆ NATAŠA - PODGORICA



- |                              |   |
|------------------------------|---|
| Postojeći vodovod            | Postojeći kanalizacioni vod             |
| Planirani vodovod            | Planirani kanalizacioni vod             |
| Ukidanje vodovoda            | Planirani kanalizacioni vod višeg reda  |
| Planirani vodovod višeg reda | Smer odvođenja kanalizacionih vodova    |
|                              | Postojeća atmosferska kanalizacija      |
|                              | Planirana atmosferska kanalizacija      |
|                              | Smer odvođenja atmosferske kanalizacije |

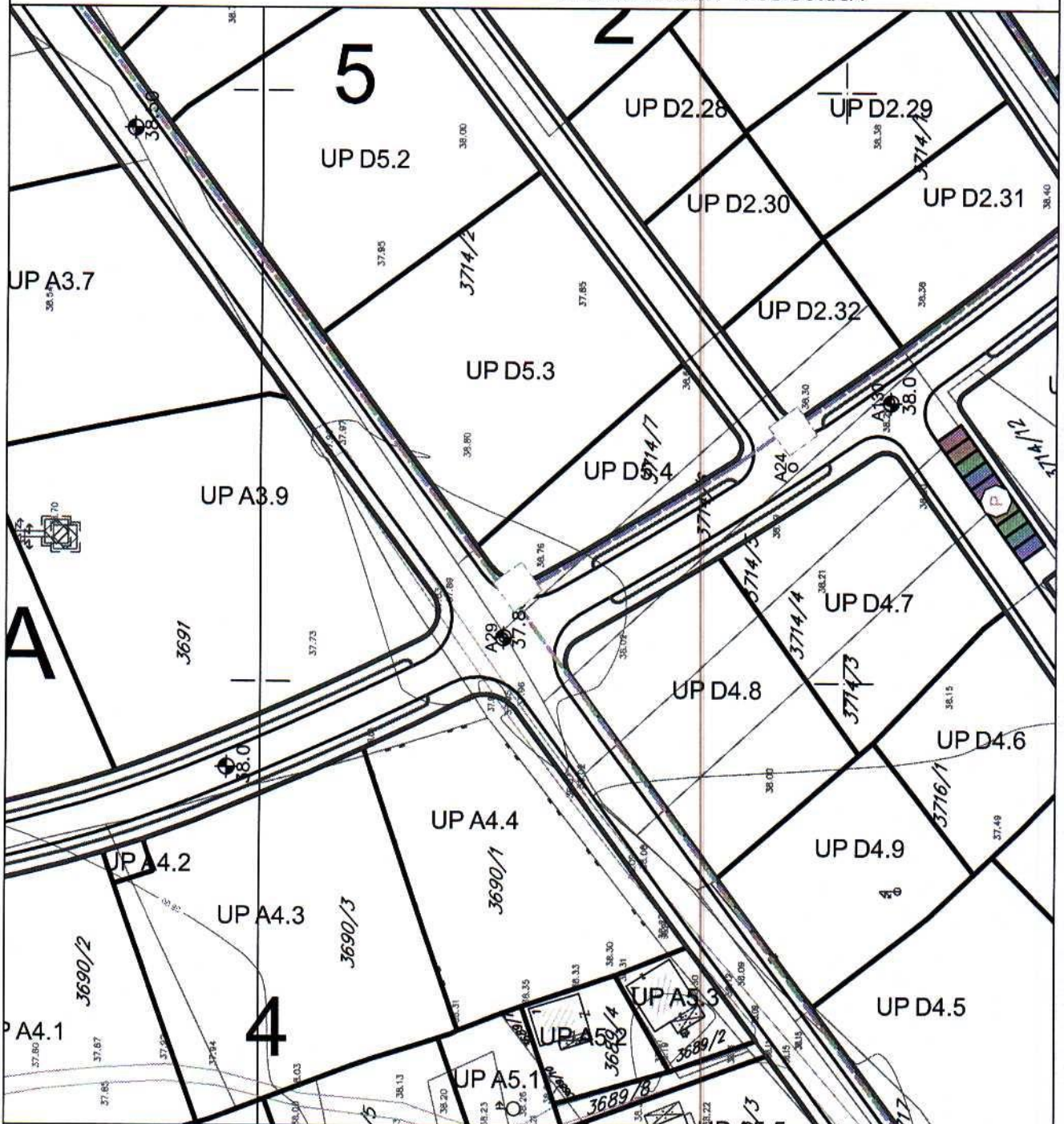
HIDROTEHNIKA

broj priloga:  
**5**



CRNA GORA  
GLAVNI GRAD- PODGORICA  
Sekretarijat za planiranje  
prostora i održivi razvoj  
br.08-332/23-1827  
Podgorica ,13.10.2023. god.

DUP "ZABJELO 8" - PODGORICA  
UTU ZA UP D5.4 -ZONA D  
KATASTARSKA PARCELA 3714/7  
KO PODGORICA III  
PODNOŠILAC ZAHTEVA :  
ANDRIĆ NATAŠA - PODGORICA



	Postojeće TK okno		Planirano TK okno
	Postojeći TK vod		Planirani TK vod
	Postojeći TK vod višeg reda		

TK INFRASTRUKTURA

broj priloga:  
**7**



Tereni izgrađeni od nevezanih sedimenata se lako razaraju ako pored ili preko njih protiču povremeno ili stalno vode. Tereni ravničarski, kao što je Zetska ravnica sa površinskim zemljanim masama i prašinastim peskom pri jačim pokretima vazдушnih masa (vetrova), daju materijal koji se i tom snagom premešta.

Tereni karstnih površi su stabilni i nosivi i za najteže objekte. U tim terenima mogu biti prisutne kaverne takvih razmera da vremenom može doći i dolazi čak i u prirodnim uslovima do urušavanja.

Tereni izgrađeni od stenskih masa glinovito-škriljave i flišnih facija su uslovno stabilni. Ovo znači da se stabilnost u tim terenima sporo menja, ali se menja, i nestabilnost je prisutna ako se u njima ma kakvim radovima-uskopinama poremeti prirodna ravnoteža. Od stabilnosti uslovno stabilnih terena i nagiba terena zavisi njihova nosivost. Iz ovih razloga praktično svaku lokaciju ili potez preko uslovno stabilnih terena treba posebno ceniti i definisati.

Tereni izgrađeni od nevezanih sedimenata na ravnim ili u nagibima ispod  $5^\circ$  ako su dalje od dejstva voda su stabilni.

Veće nosivosti mogu biti terase glaciofluvijalnih sedimenata, sa dubljim nivoom podzemnih voda i dalje od vodotoka, a takvi su veći delovi Zetske ravnice iznad 15 mm.

#### o *Stepen seizmičkog intenziteta*

Sa makroseizmičkog stanovišta Podgorica se nalazi u okviru prostora sa vrlo izraženom seizmičkom aktivnošću. Prema Seizmološkoj karti SFRJ, u razmeri 1:100.000, gradsko područje je obuhvaćeno  $8^\circ$  MCS skale, kao maksimalnog intenziteta očekivanog zemljotresa za povratni period od 100 godina, sa verovatnoćom 63 %.

Parametri, seizmičnosti se odnose na tri karakteristična modela terena - konglomeratisane terase, tj. za model C1 gde je debljina sedimenata površinskog sloja (do podine) manja od 35 m,  
- model C2 gde je ta debljina veća od 35 m.

Dobijeni parametri su sledeći:

Za I i II kategoriju terena:

- koeficijent seizmičnosti  $K_s$  0,079 - 0,090
- koeficijent dinamičnosti  $K_d$   $1,00 > K_d > 0,47$
- ubrzanje tla  $Q_{max}(q)$  0,288 - 0,360
- intenzitet u I (MCS) IX° MCS

Za III kategoriju terena:

- koeficijent seizmičnosti  $K_s$  0,045
- koeficijent dinamičnosti  $K_d$

$K_d = 0,33-1,00$

- ubrzanje tla  $Q_{max}(q)$  0,188
- intenzitet u I (MCS) VIII° MCS

#### o *Klimatske karakteristike*

Klima Podgorice je klasifikovana kao mediteranska klima sa toplim i suvim letima i umereno hladnim zimama. Iako se grad nalazi na oko 50 km udaljenosti od Jadranskog mora, blizina Dinarskih Alpa na severu menja njegovu klimu. Srednje godišnje padavine iznose 1.544 mm. Blizina Jadranskog mora i uticaj planinskog zaleđa rezultira pojavom izmenjenog sredozemnog tipa klime sa svojim specifičnim karakteristikama, toplim i vrućim letima i blagim i kišovitim zimama.

Temperatura prelazi  $25^\circ\text{C}$  u oko 135 dana godišnje. U Podgorici srednja godišnja temperatura je  $15,5^\circ\text{C}$  sa srednjom minimalnom od  $5^\circ\text{C}$  u januaru i srednjom maksimalnom od  $26,7^\circ\text{C}$  u julu. Podgorica je jedan od najtoplijih gradova u Evropi.

Broj kišnih dana je oko 115, a onih sa jakim vetrom oko 60. Periodični, ali jak severni vetar ima uticaj na klimu zimi.

Grad sa svojom strukturom i raznovrsnošću ljudskih aktivnosti menja životnu sredinu i prirodno klimatsko stanje. Kao rezultat toga nastaje mnoštvo mikroklimatskih jedinica, a sam grad dobija karakterističnu lokalnu klimu. Prosečna relativna vlažnost za Podgoricu iznosi 63.6%.

#### ***o Hidrološke i hidrogeološke karakteristike***

Na području Podgorice se nalaze najveći vodeni resursi Crne Gore: podzemne vode zetsko-bjelopavličkog basena; podzemne izdani koje hrane izvore i izvorišta u slivovima Morače, Cijevne i Lima; stajaće vode – Skadarsko, Rikavačko i Bukumirsko jezero, Mutno jezero i Jezerce; tekuće vode – deo slivova gornje Tare i gornjeg Lima, sliv Morače, donji tok reke Cijevne i samo ušće reke Zete u Moraču, izvorište Mreza – rečica Trešenica, reke Matica i Sitnica.

**Podzemne vode** - Vode u podzemlju Zetske ravnice, od Zlatice do priobalja Skadarskog jezera, su velikog kapaciteta, a njihova čistota je svakim danom sve ugroženija, što limitira mogući obim ekonomske valorizacije. Gledajući od severa ka jugu, odnosno od Zlatice ka Skadarskom jezeru, skoro proporcionalno kvalitet voda se ugrožava (gradske i prigradske naseobine, KAP, pesticidi i drugo).

**Rečni vodotoci** - poseduju različite ekonomske potencijale: hidroenergetske, turističke, komercijalizacija voda (voda kao roba), voda za navodnjavanje, voda za tekuću potrošnju i dr.

#### ***Ocena sa aspekta prirodnih karakteristika***

Za izradu karte podobnosti za urbanizaciju korišćen je niz kriterijuma i to:

- Nagibi terena;
- Dubina do podzemne vode;
- Litogenetske vrste stena i kompleksa i inženjersko-geološka svojstva stena i kompleksa;
- Stabilnost terena;
- Nosivost terena;
- Seizmički parametri;

Na osnovu navedenih kriterijuma tereni urbanog područja Podgorice, Golubovaca i Tuzi su izrejonirani na četiri kategorije. Predmetni zahvat pripada:

**PRVOJ KATEGORIJI** - tereni bez ograničenja za urbanizaciju, (nagibi terena do 5 stepeni, dubina do podzemne vode veća od 4 m, nosivost terena veća od 200 kN/m<sup>2</sup> i dr.)

Klimatski uslovi su, kao i na celoj teritoriji grada, povoljni za gradnju tokom cele godine. Pri izgradnji, odnosno planiranju objekata treba voditi računa o nepovoljnim uslovima vetra, sunca i kiše.

### **PLANIRANO STANJE- UTU**

**Predmetna kat parcela 3714/7, KO PODGORICA III predstavlja veći dio u Urbanističke parcele UP D5.4, ZONA D DUP " ZABJELO 8 ", po namjeni "stanovanje male gustine" (SMG).**

### **OPŠTI USLOVI I I SMERNICE ZA IZGRADNJU OBJEKATA**

#### ***• Parcelacija***

Za organizaciju planiranih sadržaja obezbeđena je pripadajuća parcela kao osnovna urbanistička celina za koju će se izdavati Urbanističko tehnički uslovi.

Sastavni deo ovog planskog akta su grafički prilozi „Smernice za sprovođenje planskog dokumenta” i „Plan parcelacije, regulacije i UTU”, na kojima su prikazane granice novoformiranih parcela.

Osnov za parcelaciju bila je postojeća parcelacija, postojeći način korišćenja prostora i mreža postojećih i novoplaniranih saobraćajnica.

Urbanistička parcela mora imati površinu i oblik koji omogućava izgradnju i korišćenje parcele i objekta saglasno planskom dokumentu, standardima i normativima.

Minimalna novoformirana parcela u okviru plana za slobodnostojeće objekte je 400m<sup>2</sup> i 300 m<sup>2</sup> za dvojne objekte. Manje parcele su formirane kao pripadajuće uz već izgrađene objekte, a na mestima gde prostorno nije bilo moguće obezbediti minimalnu parcelu od 400m<sup>2</sup>. Manje katastarske parcele uz već izgrađene postojeće objekte su kao takve zadržane. Postojeće neizgrađene katastarske parcele koje su manje od 400m<sup>2</sup> planom su kao takve zadržane i na njima je dozvoljena gradnja u skladu sa parametrima datim u tabelama.

Za trafostanice (postojeće i planirane) obezbeđene su pripadajuće pravougaone parcele, dimenzija ne manjih od 5.61x7.02m. Oblik parcela je uslovljen i namenama u kontaktu pa samim tim i prilagođen planskom rešenju.

Postojeće trafostanice „Zabjelo 8“ i „Dom slijepih 2“ su locirane u okviru kompleksa i u finkciji su istih. Planom nije bilo moguće obezbediti pripadajuću urbanističku parcelu uz postojeću trafostanicu sa adekvatnim pristupom sa javne površine pa se pristup ostvaruje preko Urbanističke parcele korisnika koji je u obavezi da u svakom momentu obezbedi službenim licima Operatora nesmetan pristup do trafostanice a za potrebe intervencija.

Parcelacija je definisana Planom parcelacije. U grafičkom prilogu su dati svi potrebni analitičko geodetski elementi za obeležavanje urbanističkih parcela.

#### ▪ Regulacija i nivelacija

**Namena parcele** definiše namenu i sadržaje koji se na urbanističkoj parceli mogu organizovati, a što je detaljnije opisano u okviru urbanističkih uslova za svaku namenu ponaosob.

**Regulaciona linija** je linija koja deli javnu površinu od površina namenjenih za druge namene. Rastojanje između dve regulacione linije definiše profil saobraćajno infrastrukturnog koridora. Regulaciona linija je predstavljena na grafičkim priložima „Plan parcelacije, regulacije i nivelacije“, „Plan saobraćaja, nivelacije i regulacije“ i „Smernice za sprovođenje planskog dokumenta“.

**Građevinska linija** je linija na zemlji (GL 1) i predstavlja liniju do koje se može graditi. Planom je data i privremena građevinska linija na zemlji (GL1pr) koja je definisana zonom zaštite koridora postojećeg dalekovoda. Ona predstavlja liniju do koje se mogu graditi objekti do trenutka izmeštanja dalekovoda. U slučaju gradnje pre izmeštanja dalekovoda potrebno je pribaviti posebne uslove i saglasnosti nadležnog elektroprivrednog preduzeća.

Nakon izmeštanja dalekovoda, objekti se mogu graditi do definisane građevinske linije GL1.

**Vertikalni gabarit**, ovim planskim dokumentom, određen je kroz dva parametra.

Prvi parametar definiše spramnost objekta - kao broj nadzemnih etaža, a drugi parametar predstavlja maksimalno dozvoljenu visinu objekta koja se izražava u metrima i znači distancu od najniže kote okolnog konačno uređenog i nivelisanog terena ili trotoara uz objekat do kote slemena ili venca ravnog krova.

Prema položaju u objektu etaže mogu biti podzemne i to je podrum i nadzemne, a to su suteran, prizemlje, sprat(ovi) i potkrovlje.

Oznake etaža su: Po (podrum), Su (suteran) P (prizemlje), 1 do N (spratovi), Pk (potkrovlje).

U strukturi etaža podrum može imati jednu ili više etaža, suteran samo jednu. Prizemlje samo jednu etažu, takođe potkrovlje samo jednu etažu koja može biti smaknuta.

Podrum je podzemna etaža čiji vertikalni gabarit ne može nadvisiti relevantnu kotu terena, ako se radi o denivelisanom terenu, relevantnom kotom se smatra najniža kota konačno uređenog i nivelisanog terena oko objekta.

Suteran je nadzemna etaža kod koje se deo vertikalnog gabarita nalazi iznad kote konačno nivelisanog terena oko objekta. Suteran je etaža koja može biti na ravnom i denivelisanom terenu.

Kod suterana na ravnom terenu vertikalni gabarit ne može nadvisiti kotu terena više od 1m konačno nivelisanog i uređenog terena oko objekta.

Suteran na denivelisanom terenu je sa tri strane ugrađen u teren, s tim što se kota poda suterana na jednoj strani objekta poklapa sa kotom terena ili odstupa od kote terena maksimalno 1m.

Potkrovlje je etaža ispod kosog krova a nalazi se iznad poslednjeg sprata. Maksimalna visina nadzotka potkrovlja mora biti 1.2m na mestu gde se građevinska linija potkrovlja i sprata poklapaju.

**Najveća visina etaže** za obračun visine građevine, merena između gornjih kota međuetaznih konstrukcija iznosi:

- za garaže i tehničke prostorije do 3,0 m;
- za stambene etaže do 3,5 m;
- za poslovne etaže do 4,5 m;
- izuzetno za osiguranje prolaza za pristup interventnih i dostavnih vozila, najveća visina prizemne etaže na mestu prolaza iznosi 4,5 m.

**Maksimalno dozvoljeni kapacitet objekta** definisan je površinom pod objektom i bruto građevinskom površinom objekta.

*Površinu pod objektom* čini zbir površina prizemlja svih objekata na urbanističkoj parceli.

*Bruto građevinsku površinu parcele* čini zbir bruto površina svih izgrađenih etaža (podzemnih i nadzemnih) svih objekata na parceli. Površina obuhvaćena erkerima, ločama i balkonima deo je bruto razvijene građevinske površine definisane planskim parametrima za tretiranu parcelu. U proračun bruto građevinske površine sve etaže uračunavaju se sa 100% (uključujući i suteranske, podrumске i potkrovlne etaže).

U bruto građevinsku površinu ne uračunavaju se delovi podzemnih etaža koji služe za obezbeđenje kapaciteta mirujućeg saobraćaja, servisni prostori neophodni za funkcionisanje podzemne garaže i tehnički sistemi objekta.

**Indeks zauzetosti zemljišta** je parametar koji pokazuje zauzetost građevinskog zemljišta na nivou urbanističke parcele. U zauzetost parcele uključene su površine pod objektima. U zauzetost parcele ne uključuju se površine pod stazama, bazenima i drugim mobilijarom.

**Indeks izgrađenosti zemljišta** je parametar koji pokazuje intenzitet izgrađenosti, odnosno iskorišćenosti građevinskog zemljišta na nivou urbanističke parcele i bloka.

Kota poda prizemlja postojećeg objekta se zadržava i uređenje terena oko objekta prilagođava njoj. Kod novih objekata kote poda prizemlja za objekte stanovanja može biti od 0-1.0m, a za objekte u okviru kojih se obavljaju delatnosti maksimalno 0.2m od kote konačno uređenog i nivelisanog terena oko objekta, a koji je u funkciji planirane nivelacije saobraćajnice u kontaktu.



Ako se objekat nalazi na kosom terenu, ulaz u objekat može biti smešten na bilo kojoj visini, ili etaži objekta. Činjenicom da je ulaz po visini na nekoj drugoj visini ili etaži objekta, to se visini, ili etaži objekta ne daje pravo da bude smatrana prizemljem objekta i da se visine, ili etaže ispod nje smatraju etažama suterena (prvom, drugom, itd.), a iznad nje spratovima (+1... itd.). Različita pozicija uzlaza u zgradu po visini ne menja ovim odredbama određeni broj visina, ili broj etaža objekta.

#### **• Oblikovanje prostora i materijalizacija**

Rešavanjem zahteva korisnika za gradnjom ili intervencijom na postojećim objektima, uz striktnu kontrolu tehničke dokumentacije i realizacije, doprineće se unapređenju arhitektonskih i likovnih vrednosti samih objekata, a samim tim i ukupne slike naselja. Arhitektonski volumeni objekata moraju biti pažljivo projektovani sa ciljem dobijanja homogene slike naselja. Kako se radi uglavnom o stambenim objektima koji se implementiraju u već delimično izgrađeni prostor, novi objekti oblikovno i materijalizacijom treba da podrže i unaprede postojeći ambijent. Takođe oblikovanje i materijalizacija treba da podrže stambenu namenu objekta, a u skladu sa propisima za ovu vrstu objekata.

Na postojećem objektu koji se u potpunosti zadržava moguće su intervencije u smislu održavanja, a nadgradnja nad postojećim objektima može se vršiti uz prethodnu proveru statičke stabilnosti. Prilikom nadgradnje mora se uspostaviti oblikovno jedinstvo čitavog objekta. Nadgrađeni deo i postojeći objekat moraju predstavljati oblikovnu celinu kao i celinu u smislu materijalizacije. Na donjim etažama izvršiti sve intervencije koje su neophodne u postizanju jedinstvenog objekta.

U objektima u kojima se prizemlja koriste kao poslovni prostori isti enterijerski moraju biti obrađeni u skladu sa objektom u kome se nalaze kao i sa delatnostima koje se u objektu obavljaju.

Komercijalni natpisi i paneli moraju biti realizovani na visokom likovnom nivou.

Urbana oprema mora biti projektovana, birana i koordinirana sa pažnjom.

Rasvetu prostora koljskih i pešačkih komunikacija treba izvesti pažljivo odabranim rasvetnim telima, sa dovoljnim osvetljajem za potrebe normalne funkcije prostora.

Eventualnu etapnost građenja objekta treba predvideti tehničkom dokumentacijom pri čemu svaka etapa mora predstavljati funkcionalnu celinu.

Krovovi mogu biti kosi, dvovodni ili četvorovodni, a kod komplikovanih objekata i kombinovani, nagib krovnih ravni je u funkciji odabranog krovnog pokrivača. Krovni pokrivač je crep, tegola, lim ili neki drugi kvalitetan materijal.

Obrada prozorskih otvora i vrata drvetom ili aluminijumska bravarija odnosno PVC, u boji koja je u skladu sa arhitekturom i materijalizacijom objekta.

Ozelenjavanje vršiti autohtonim vrstama u skladu sa uslovima datim u prilogu smernica za zaštitu prirodnih i pejzažnih vrednosti.

Sve priključke raditi prema UTU iz plana i uslovima priključka dobijenim od nadležnih komunalnih organizacija.

Svi objekti moraju biti izgrađeni prema važećim propisima i u skladu sa geomehaničkim ispitivanjima u zoni građenja.



Svi objekti moraju biti izgrađeni prema važećim propisima za građenje u seizmičkim područjima.

Ograđivanje vršiti u skladu sa Odlukom o postavljanju odnosno građenju i uklanjanju pomoćnih objekata na teritoriji Glavnog grada Podgorice ("Sl.list Crne Gore – opštinski propisi", br. 11/14 od 8.4.2014.god.), osim za parcele za koje su u opvom planu dati posebni uslovi.

#### **▪ Uslovi za nesmetano kretanje lica smanjene pokretljivosti**

Potrebno je obezbediti pristup svakom objektu koji će koristiti lica smanjene pokretljivosti, takođe nivelaciju svih pešačkih staza i prolaza raditi u skladu sa važećim Pravilnikom o bližim uslovima i načinu prilagođavanja objekata za pristup i kretanje lica smanjene pokretljivosti i lica sa invaliditetom („Sl.list CG”, br.48/13 i 44/15).

#### **▪ Uslovi za odlaganje i transport otpada**

Odlaganje otpada u okviru predmetnog prostora mora se vršiti u skladu sa namenom objekata. Površine za postavljanje kontejnera moraju se obezbediti u okviru pripadajuće parcele i to u skladu sa namenom, a njihova lokacija se mora precizirati kroz tehničku dokumentaciju.

U okviru predmetnog prostora određene su lokacije za postavljanje kontejnera u okviru javnih površina, a što je prikazano u grafičkim priložima.

Odvoz i krajnja distribucija otpada vršiće se u skladu sa opštinskom odlukom, a u skladu sa Zakonom o upravljanju otpadom ("Službeni list CG", broj 64/11 i 39/16). Za tretiranje otpada koji nastaje u toku gradnje ili intervencija na objektima poštovati Pravilnik o postupanju sa građevinskim otpadom, načinu i postupku prerade građevinskog otpada, uslovima i načinu odlaganja cementa azbestnog građevinskog otpada ("Službeni list Crne Gore", broj 50/12), a s'tim u vezi u skladu sa Planom upravljanja otpadom u Crnoj Gori za period 2008-2012. godine svaka jedinica lokalne samouprave ili više njih zajedno, mora odrediti lokaciju za zbrinjavanje građevinskog otpada.

#### **▪ Uslovi za tretman postojećih objekata**

- Postojeći objekti definisanih horizontalnih i vertikalnih gabarita koji su planom evidentirani bez obzira da li su prekoračili planom zadate parametre i da li su izgrađeni sa ili bez građevinske dozvole, a koji su prikazani u grafičkom prilogu postojeće fizičke strukture, ukoliko ne ugrožavaju planiranu regulativu mogu se kao takvi zadržati.
- Ukoliko postoji zahtev ili potreba korisnika postojeći objekti pod uslovom da nisu prekoračili planom zadate parametre mogu se nadograditi ili dograditi do maksimalno zadatih parametara definisanih za namenu u okviru koje se nalaze.
- Postojeći objekti koji su prekoračili planom zadate parametre kao takvi su zadržani. Ukoliko postoji potreba korisnika isti može biti porušen i u okviru parcele izgrađen novi objekat u skladu sa parametrima zadatim za tu namenu na nivou bloka.
- Takođe svi postojeći objekti mogu pretrpeti totalnu rekonstrukciju, odnosno postojeći objekat se može porušiti i izgraditi novi, pri čemu važe uslovi koji su u planu dati za izgradnju novog objekta u okviru tog bloka i namene, odnosno mora se poštovati zadata građevinska linija, odnos prema susednim parcelama kao i zadati urbanistički parametri. Ukoliko se postojeći slobodnostojeći objekat ruši i na njegovom mestu gradi novi objekat a parcela je uža od 12 m, novi objekat se postavlja na granicu susedne parcele bez saglasnosti suseda s tim što se prema susedu ne mogu otvarati otvori.
- Ukoliko se postojeći objekat ruši na parcelama manjim od 400m<sup>2</sup> novi se može graditi po sledećim parametrima gradnje:
  - maksimalna spratnost P+1 uz mogućnost izgradnje suterenske odnosno podrumске etaže.

- maksimalni indeks zauzetosti 0.3
- maksimalni indeks izgrađenosti 0.6
- Objekti koji su u izgradnji, a za čiju izgradnju nije pribavljena građevinska dozvola ili UTU mogu se završiti u okviru planom zadatih maksimalnih parametara za namenu u okviru koje se nalaze.
- Objekti koji su u izgradnji, a za njihovu izgradnju je pribavljena građevinska dozvola ili UTU, mogu se završiti prema ranije pribavljenoj dokumentaciji.
- Za postojeće objekte koji su u izgradnji kroz izradu tehničke dokumentacije za završetak radova oblikovanje i materijalizaciju maksimalno uklopiti u uslove za novu gradnju kako bi se poboljšao kvalitet ambijenta.
- Maksimalna zauzetost i maksimalna izgrađenost parcele uključuju sve objekte na parceli (stambene, poslovne). Ukoliko na parceli postoje dva ili više objekata, a planom se nije mogla izvršiti preparcelacija u cilju formiranja pripadajuće parcele svakom postojećem objektu, objekti se kao takvi mogu zadržati i na njima su moguće intervencije u okviru parametara zadatih u planu, a koji u ovom slučaju važe za čitavu parcelu.
- Postojeći objekti koji zadiru u novoplaniranu građevinsku liniju, a ne narušavaju planiranu regulativu, kao takvi se mogu zadržati. Ukoliko postojeći objekat zadiru u novoplaniranu građevinsku liniju zadatu na nivou bloka, a ne ugrožava planiranu regulativu isti se, ukoliko nije prekoračio zadate parametre gradnje, može dograditi odnosno nadgraditi do maksimalno zadatih parametara. Nadgradnju i dogradnju objekta vršiti iza zadate građevinske linije.
- Ukoliko postojeći objekat ne zadovoljava uslov u smislu minimalne udaljenosti od susedne parcele isti se kao takav može zadržati. Nad takvim objektom moguća je nadogradnja i dogradnja u skladu sa uslovima plana i uz prethodnu saglasnost suseda. Prilikom bočne dogradnje ovi objekti moraju poštovati propisanu minimalnu udaljenost.
- Gde nije bilo moguće izvršiti parcelaciju u cilju nove izgradnje uz zadovoljenje uslova o veličini novoformirane parcele ili pristupu, postojeći objekat je moguće dograditi do zadatih parametara ili izgraditi novi objekat kao drugi na parceli u skladu sa parametrima koji važe za čitavu parcelu.
- Maksimalna visina nadziltka podkrovlja mora biti 1.2m na mestu gde se građevinska linija podkrovlja i sprata poklapaju.
- Nije dozvoljena izgradnja mansardnih krovova u vidu tzv. „kapa“ sa prepustima.
- Pre intervencije na postojećem objektu potrebno je izvršiti proveru statičke stabilnosti postojećeg objekta.
- Postojeći pomoćni objekti se mogu zadržati ili u okviru parcele uz postojeći objekat graditi novi u skladu sa Odlukom o postavljanju odnosno građenju i uklanjanju pomoćnih objekata na teritoriji Glavnog grada Podgorice ("Sl.list Crne Gore – opštinski propisi", br. 11/14 od 8.4.2014.god.)

### ***1. Uslovi za izgradnju NOVIH objekata***

**Kao novi objekti na predmetnom prostoru planirani su objekti u okviru stanovanja male gustine, stanovanja srednje gustine, centralnih delatnosti, školstva i socijalne zaštite i mešovite namene, objekata komunalne i elektroenergetske infrastrukture. S obzirom da je čitav prostor zahvata plana podeljen i organizovan po zonama koje su u skladu sa planskim karakteristikama podeljeni na blokove uslovi za izgradnju objekata su dati po zonama sa specifičnostima u okviru blokova:**

## LEGENDA:



Postojeća trafostanica



Postojeći elektrovod 10kV



Postojeći elektrovod 35kV



Postojeći elektrovod 10kV koji se ukida



Postojeći elektrovod 35kV koji se ukida



Planirana trafostanica



Planirani elektrovod 10kV



Planirani elektrovod 35kV



Granica traforeona

**TR 6**

Oznaka traforeona



Zona zaštite dalekovoda