

Organ: **SEKRETARIJAT ZA PLANIRANJE PROSTORA I ODRŽIVI RAZVOJ - GLAVNI GRAD PODGORICA**  
 Adresa: ul.Vuka Karadžića br.40;  
 Mjesto: 81000 Podgorica;  
 Telefon: +382 / 020 625-646, 020/625-647  
 Fax: +382/ 020/ 625-680  
 E-mail: [sekretarijat.planiranje.uredjenje@podgorica.me](mailto:sekretarijat.planiranje.uredjenje@podgorica.me)

Pisarnica - Glavni grad - Podgorica  
 Sekretarijat za planiranje prostora i održivi razvoj

Primijeno	09. 08. 23			
Org. jed.	Ud. kas. znak	Rud. broj	Prilog	Vrijednost
UP/08-	332	/23-	430	

Predmet:

### ZAHTJEV

1. Za odobrenje za postavljanje kameno – betonske žičane ograde na privatnoj kat.parceli 1976/1;

Poštovani/a,

Vlasnik sam imovine - nepokretnosti u Podgorici, MZ Dajbabe, ul.Dajbabe bb. Nepokretnosti su upisane u Listu nepokretnosti broj 4069 KO Dajbabe, PJ Podgorica koju čini :

- katastarska parcela broj 1976/1, po načinu korišćenja, **porodična stambena zgrada**, broj zgrade 1, plan/skica 37, 38/88, potes Gornje Selo, površine 27m<sup>2</sup>, koji se sastoji iz stambenog prostora – jedna soba, u svojini u obimu prava 1/1;
- katastarske parcele 1976/1, po načinu korišćenja, **dvorište**, plan/skica 37, 38/88, potes Gornje Selo, površine 35m<sup>2</sup>, u svojini u obimu prava 1/1;

Nepokretnost je stečena kupovinom i upisana u listu nepokretnosti broj 4069 KO Dajbabe, PJ Podgorica, dana 08.11.2021.godine.

Želim da ogradim svoju imovinu-nepokretnost, po sljedećem

I Katastarska parcela broj 1976/1 iz Lista nepokretnosti broj 4069 KO Dajbabe, PJ Podgorica, po načinu korišćenja, **porodična stambena zgrada**, broj zgrade 1, plan/skica 37, 38/88, potes Gornje Selo, površine 27m<sup>2</sup>, koja se sastoji iz stambenog prostora – jedna soba,

Materijal: Kamen - beton – željezo, blok, žica...		
1.	Dubina zemljanih radova – rov,	30cm *
2.	Širina zemljanih radova – rov,	50-70cm *
3.	Širina kameno-betonskog zida,	50-70cm *
4.	Dužina kameno-betonskog zida,	do 10m *
5.	Visina kameno-betonskog zida,	do 1m *
6.	Visina žičane ograde koja se postavlja na kameno-betonski zid,	do 2m *

Ukupna visina investicije: **1.000,00€**

II Katastarska parcela broj 1976/1 iz Lista nepokretnosti broj 4069 KO Dajbabe, PJ Podgorica, po načinu korišćenja, **dvorište**, plan/skica 37, 38/88, potes Gornje Selo, površine 35m<sup>2</sup>, u svojini u obimu prava 1/1,

Materijal: Kamen - beton – željezo, blok, žica...		
1.	Dubina zemljanih radova – rov,	30cm *
2.	Širina zemljanih radova – rov,	50-70cm *
3.	Širina kameno-betonskog zida,	50-70cm *
4.	Dužina kameno-betonskog zida,	do 10m *
5.	Visina kameno-betonskog zida,	do 1m *
6.	Visina žičane ograde koja se postavlja na kameno-betonski zid,	do 2m *
7.	Kapija-željezna, dužina - visina	do 4m *

Ukupna visina investicije: **1.500,00€**

Sa izloženog,


#### PREDLAŽEM

Da naslovni organ: SEKRETARIJAT ZA PLANIRANJE PROSTORA I ODRŽIVI RAZVOJ - GLAVNI GRAD PODGORICA, odobri traženo iz predmeta ovog zahtjeva i o tome donese odgovarajuće rješenje.

U Podgorici, 2023.godine

Podnosilac

Ime/Prezime: **ČEDO ĐUKANOVIĆ**  
Adresa:  
Mjesto:  
Telefon:  
Mobilni:  
E-mail:



*Prilog: skica plana Geo Expert doo,  
List nepokretnosti*

Korisnik: KORISNIK

Datum i vrijeme štampe: 09.08.2023 04:26

PODRUČNA JEDINICA  
PODGORICA

Datum: 09.08.2023 04:26

KO: DAJBABE

## LIST NEPOKRETNOSTI 4069 - PREPIS

Podaci o parceli							
Broj/podbroj	Broj zgrade	Plan Skica	Datum upisa	Potes ili ulica i kućni broj	Način korišćenja Osnov sticanja	Površina m <sup>2</sup>	Prihod
1976/1	1	37 38/88	08.11.2021	GORNJE SELO	Porodična stambena zgrada KUPOVINA	27	0.00
1976/1		37 38/88	08.11.2021	GORNJE SELO	Dvorište KUPOVINA	35	0.00

Podaci o vlasniku ili nosiocu prava			
Matični broj - ID broj	Naziv nosioca prava - adresa i mjesto	Osnov prava	Obim prava
*	ĐUKANOVIĆ SAVO ČEDO	Svojina	1/1

Podaci o objektima i posebnim djelovima objekta					
Broj/podbroj	Broj zgrade	Način korišćenja Osnov sticanja Sobnost	PD Godina izgradnje	Spratnost/ Sprat Površina	Osnov prava Vlasnik ili nosilac prava Adresa, Mjesto
1976/1	1	Porodična stambena zgrada KUPOVINA	930	PRIZEMNA ZGRADA 27	Svojina 1/1 ĐUKANOVIĆ SAVO ČEDO * *
1976/1	1	Stambeni prostor KUPOVINA Jedna soba	1	Prizemlje 27	Svojina 1/1 ĐUKANOVIĆ SAVO ČEDO * *

Podaci o teretima i ograničenjima						
Broj/podbroj	Broj zgrade	PD	Redni broj	Način korišćenja	Datum upisa	Opis prava
1976/1	0		1	Dvorište	16.11.2015	Pravo službenosti PROLAZA BEZ OGRANIČENJA NA TERET KAT. PARCELE 1976/1 PUTEŠ ŠIRINE 2.93M I DUŽINE 6.86M KOJI SE PUT NASTAVLJA NA KAT PARCELU 1980 U KORIST POVLASNOG DOBRA KAT.PARCELE 1976/2.

Podaci o aktivnim zahtjevima									
LN	Broj parcele	Podbr.	Zgrada	PD	Klas. znak	Broj zahtjeva	Godina	Komentar	Sadržina
	1976	1	0		919	10539	2021		ZA BRISANJE HIPOTEKE KO DAJBABE LN 72 PARC 1976/1 1976/2 1980 3790
	1976	1	1		919	10539	2021		ZA BRISANJE HIPOTEKE KO DAJBABE LN 72 PARC 1976/1 1976/2 1980 3790

"Geo Expert"d.o.o.  
Podgorica

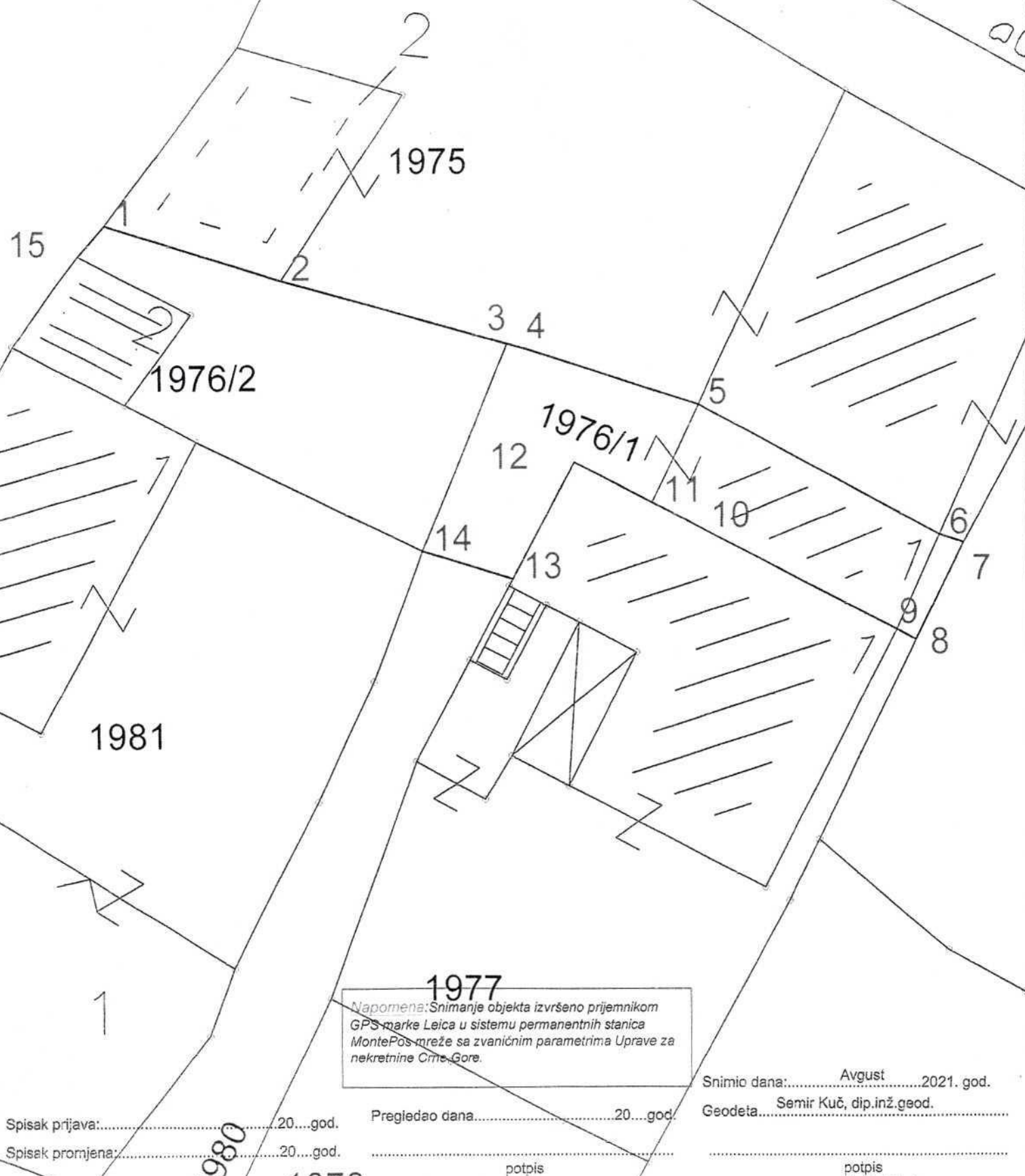
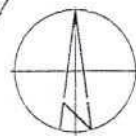
Područna jedinica: Podgorica  
KAT.OPŠTINA: Dajbabe  
Opština: Podgorica

SKICA PREMJERA Br.....

Broj Kat. plana.....

Tah zapisnik:sveska.....

Veza sa ranijom skicom premjera;br/god.....



Spisak prijava:.....20...god. Pregledao dana.....20...god.  
Spisak promjena:.....20...god. ....potpis

Snimio dana: August.....2021. god.  
Geodeta: Semir Kuč, dip.inž.geod.  
.....potpis